Mapas Históricos de Chile durante la Colonia

Profesor Mario Arnello

Curso Fronteras de Chile

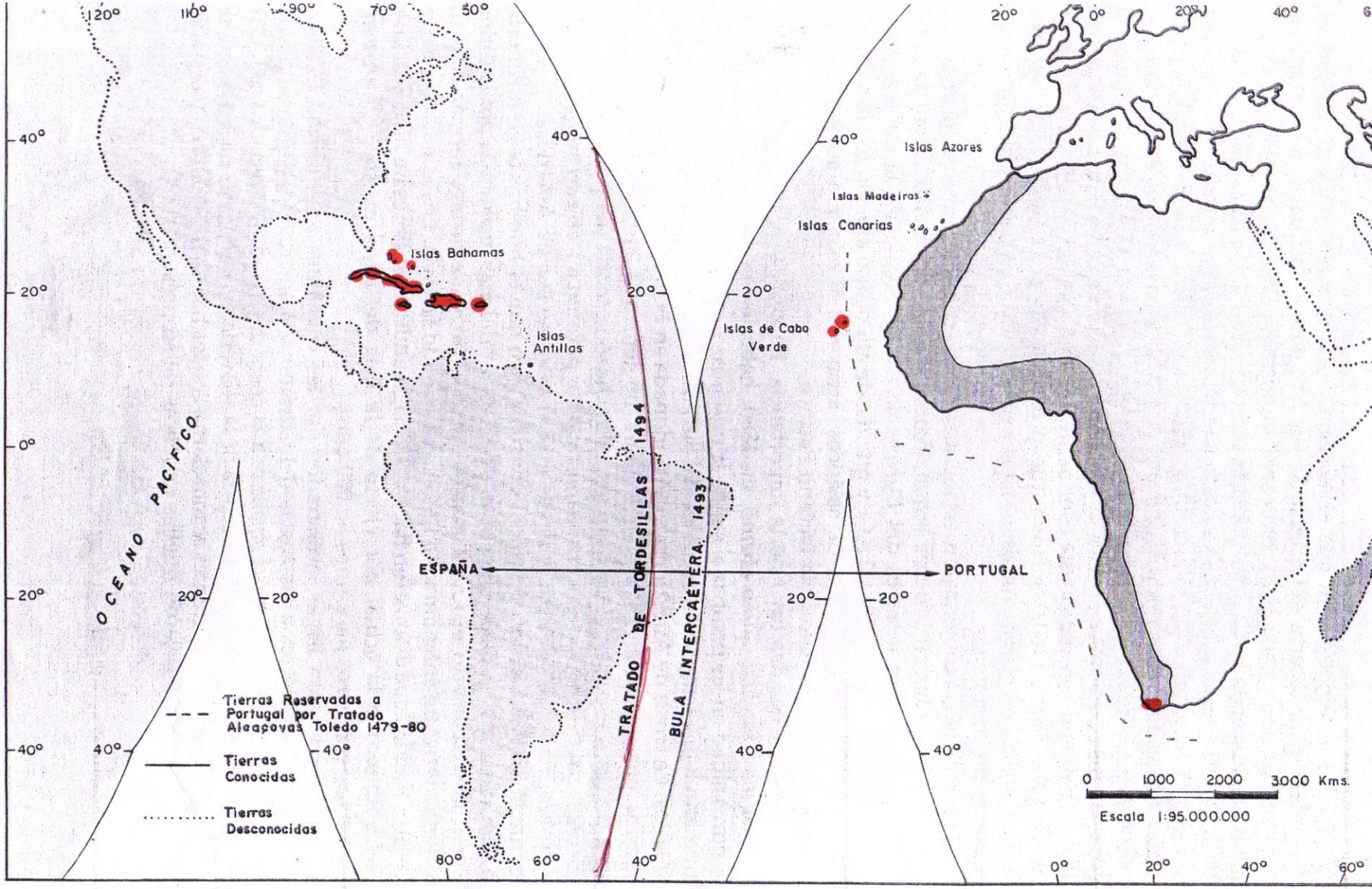

133°23' Este ↔ demarcación de Castilla ↔ 46°37' Oeste

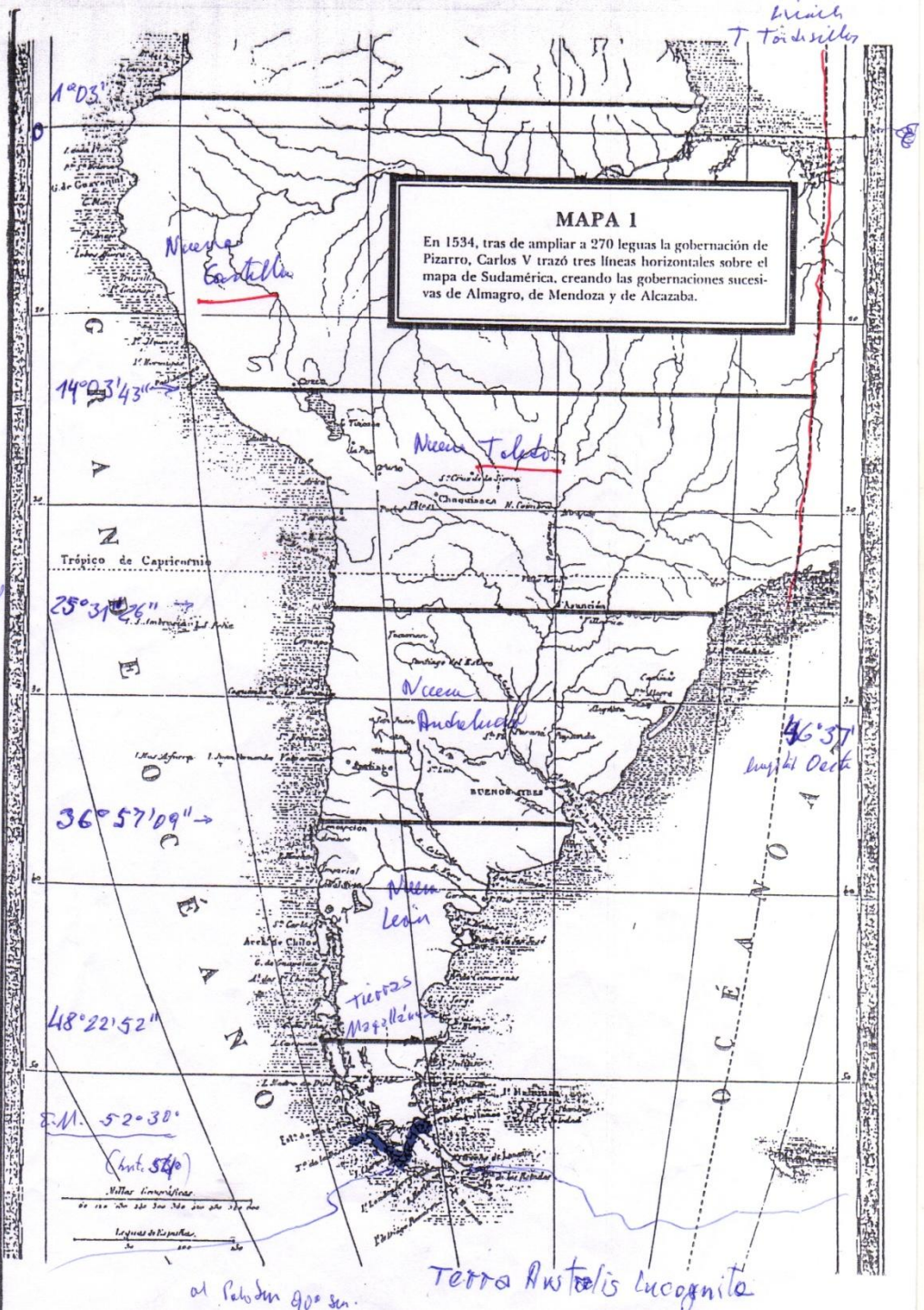
MAPA 1
En 1534, tras de ampliar a 270 leguas la gobernación de Pizarro, Carlos V trazó tres líneas horizontales sobre el mapa de Sudamérica, creando las gobernaciones sucesivas de Almagro, de Mendoza y de Alcazaba.
Trópico de Capricornio
BUENOS AIRES
Nueva Toledo
Nueva Andalucía
Nueva León
Tierras Magallánicas
Terra Australis incognita

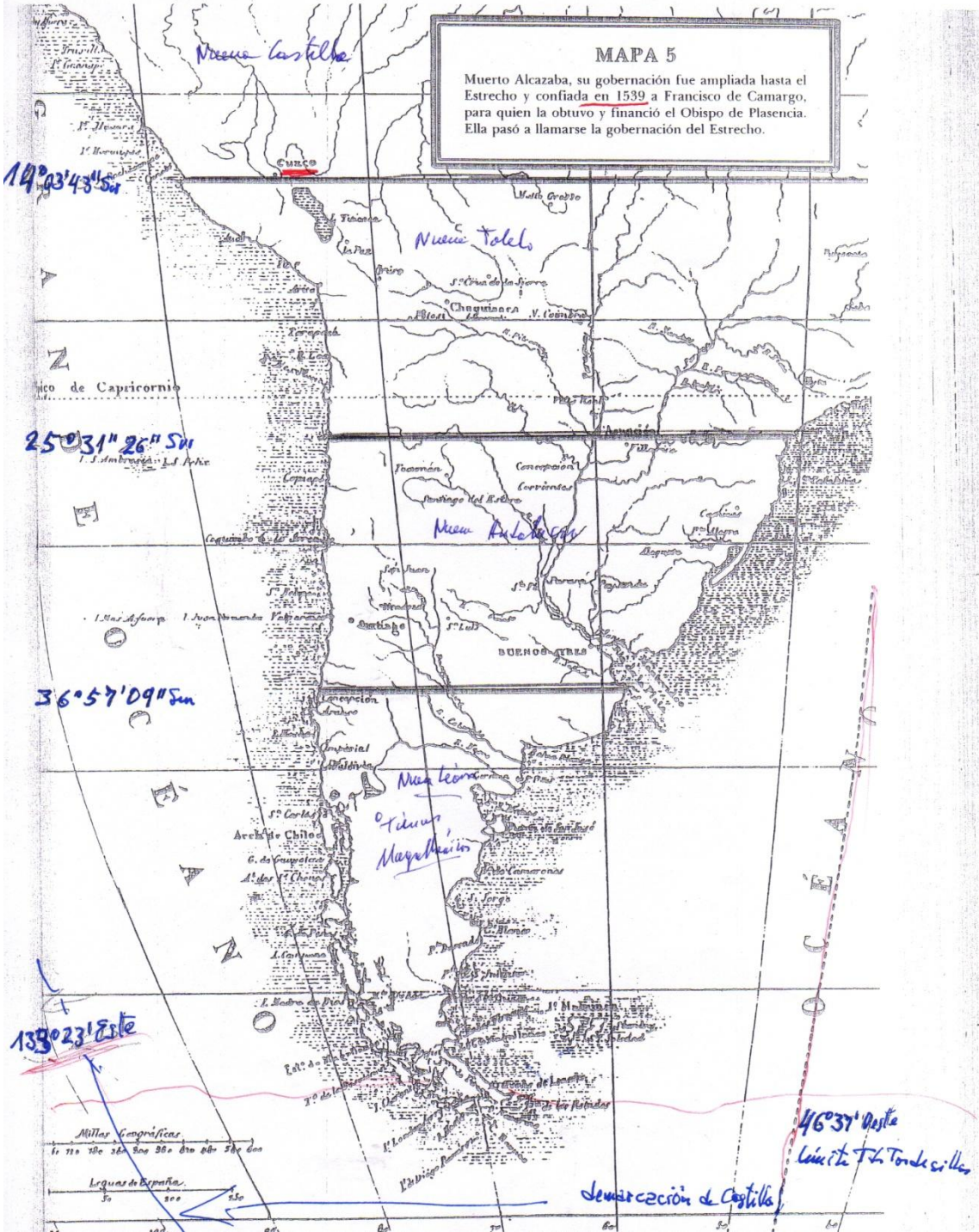

MAPA 5

Muerto Alcazaba, su gobernación fue ampliada hasta el Estrecho y confiada en 1539 a Francisco de Camargo, para quien la obtuvo y financió el Obispo de Plasencia. Ella pasó a llamarse la gobernación del Estrecho.

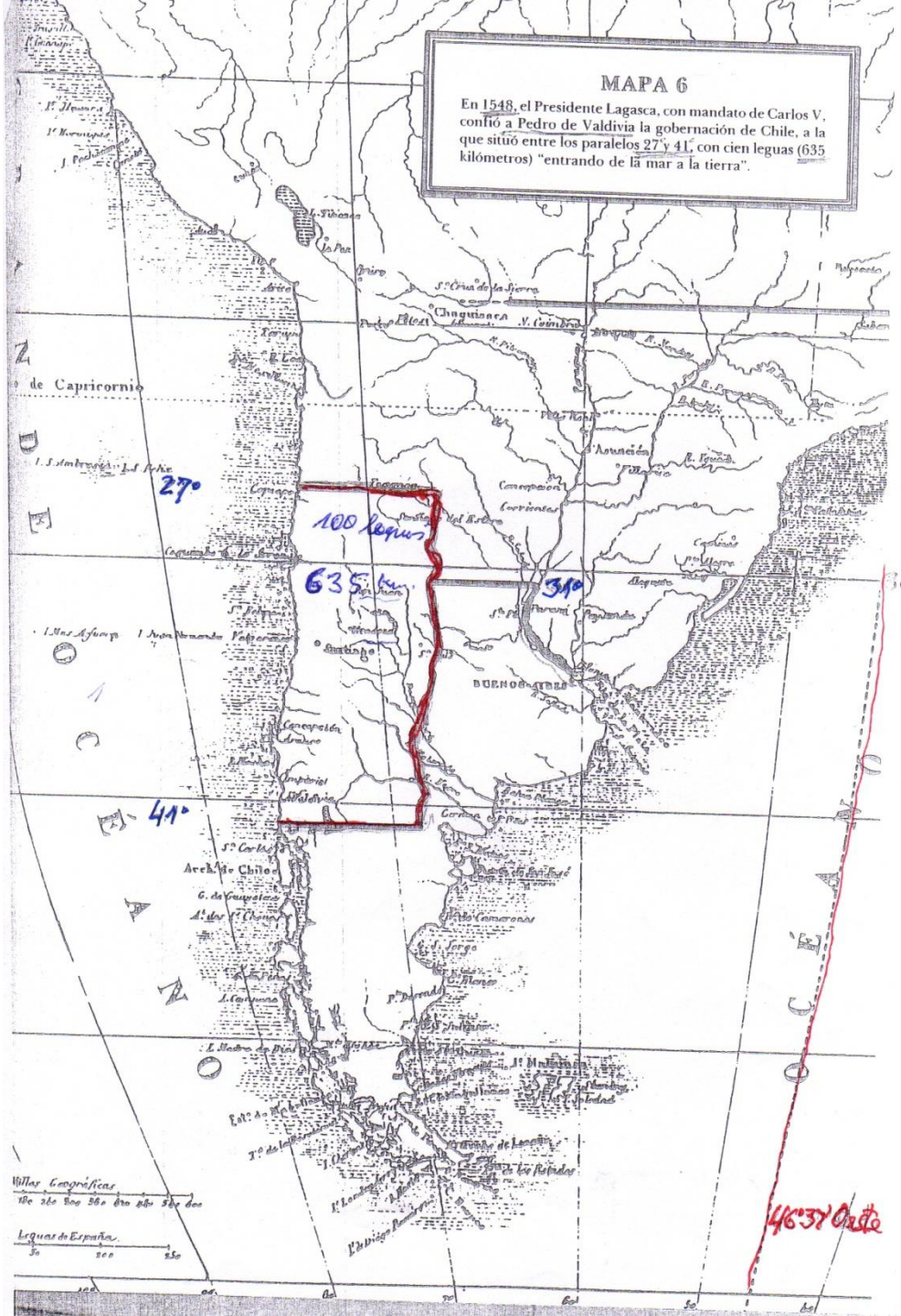

MAPA 6
En 1548, el Presidente Lagasca, con mandato de Carlos V, confió a Pedro de Valdivia la gobernación de Chile, a la que situó entre los paralelos 27° y 41°, con cien leguas (635 kilómetros) "entrando de la mar a la tierra".
27°
100 leguas
635 km
31°
41°
46°37' Oeste
Chuquisaca
Asunción
Buenos Aires
Arch. de Chiloe
Millas Geográficas
Leguas de España

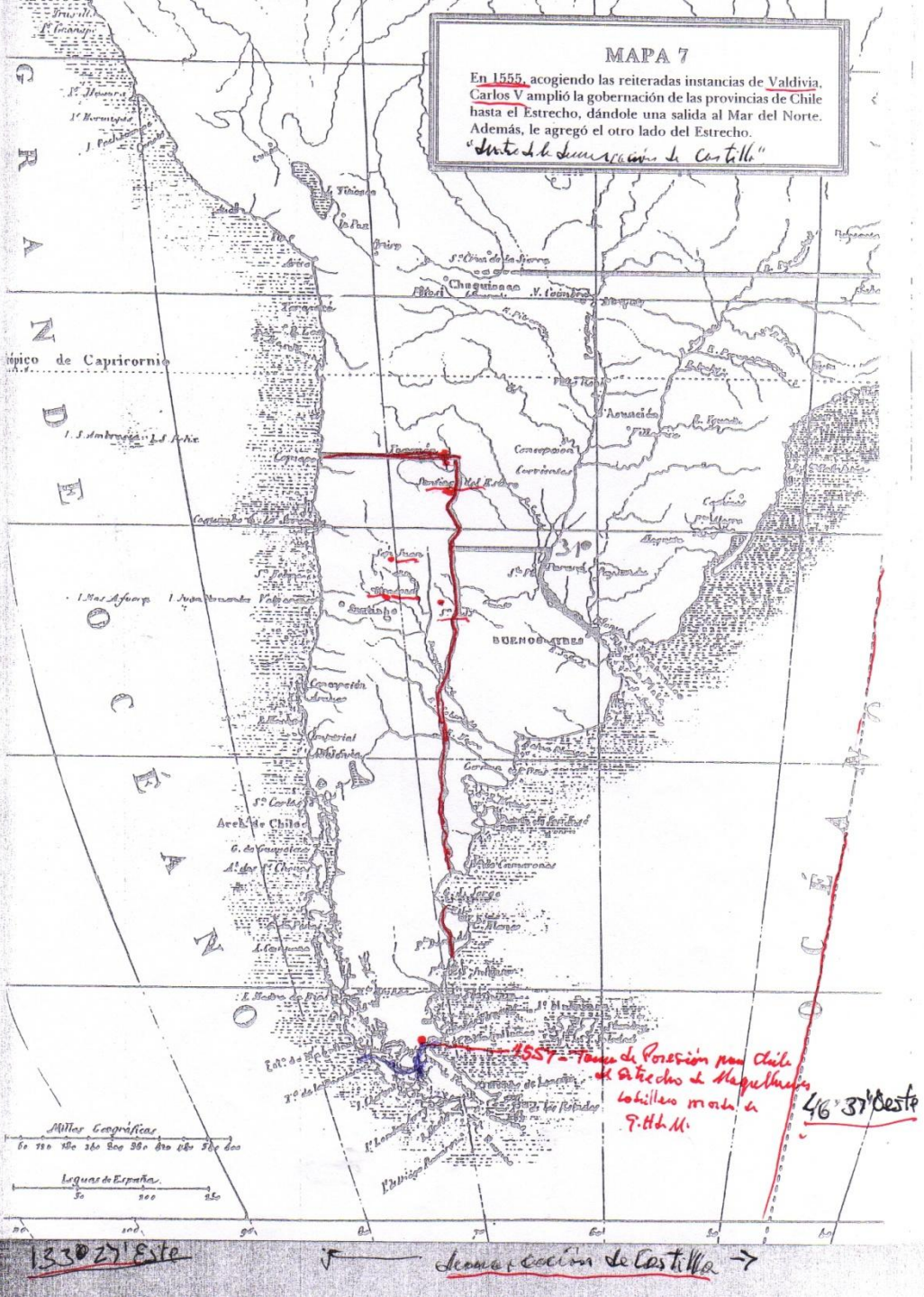
MAPA 7
En 1555, acogiendo las reiteradas instancias de Valdivia, Carlos V amplió la gobernación de las provincias de Chile hasta el Estrecho, dándole una salida al Mar del Norte. Además, le agregó el otro lado del Estrecho.
"Dentro de la demarcación de Castilla"
Trópico de Capricornio
Chuquisaca
Asunción
Concepción
Corrientes
Santiago del Estero
Tucumán
Santiago
BUENOS AIRES
Concepción
Imperial
Arch. de Chiloé
Millas Geográficas
Leguas de España
31°
1557 - Toma de Posesión para Chile del Estrecho de Magallanes
46° 37' Oeste
133° 27' Este
demarcación de Castilla

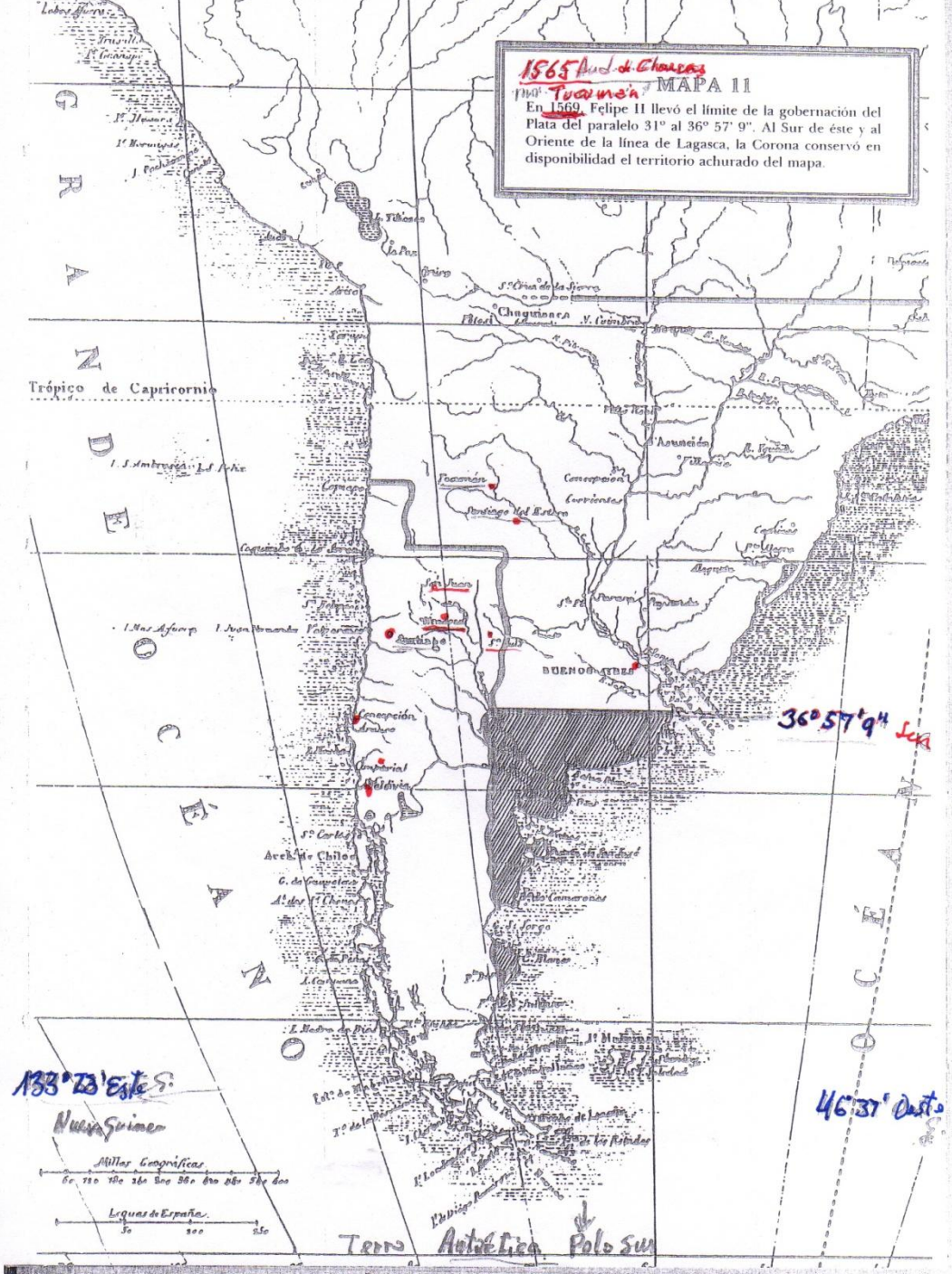
1565 Aud. de Charcas
Tucumán
MAPA 11
En 1569, Felipe II llevó el límite de la gobernación del Plata del paralelo 31° al 36° 57' 9". Al Sur de éste y al Oriente de la línea de Lagasca, la Corona conservó en disponibilidad el territorio achurado del mapa.
GRANDE OCÉANO
Trópico de Capricornio
Chuquisaca
Tucumán
Santiago del Estero
Asunción
Concepción
Corrientes
Santiago
BUENOS AIRES
Concepción
Valdivia
Arch. de Chiloé
36° 57' 9" Sur
133° 23' Este
46° 37' Oeste
Millas Geográficas
Leguas de España
Terra Antártica
Polo Sur
Demarcación de Castilla

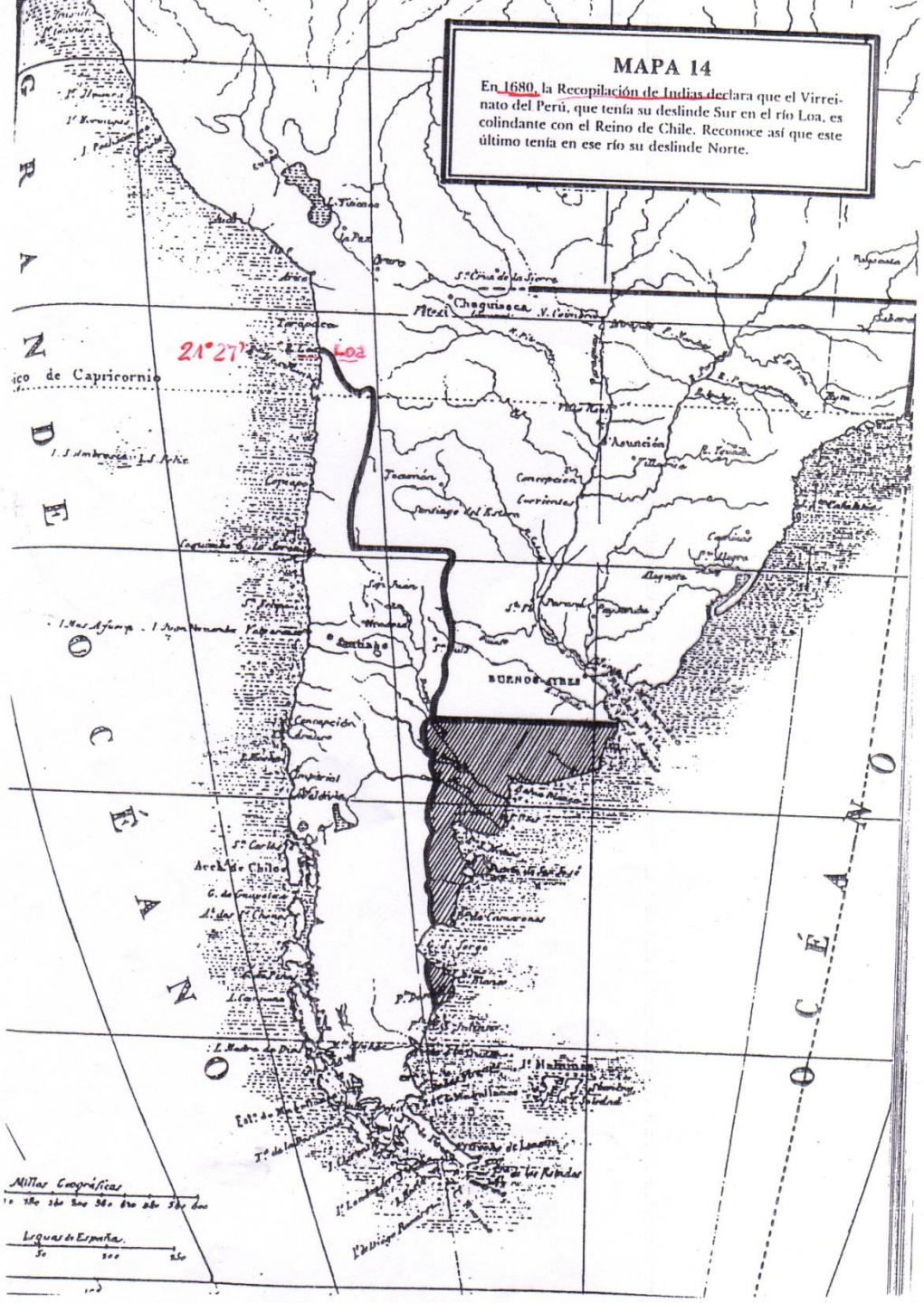
MAPA 14
En 1680, la Recopilación de Indias declara que el Virreinato del Perú, que tenía su deslinde Sur en el río Loa, es colindante con el Reino de Chile. Reconoce así que este último tenía en ese río su deslinde Norte.
21° 27'
Loa
Trópico de Capricornio
Chuquisaca
Asunción
Santiago
BUENOS AIRES
Concepción
Valdivia
Archipiélago de Chiloe
OCÉANO PACÍFICO
OCÉANO
Millas Geográficas
Leguas de España.

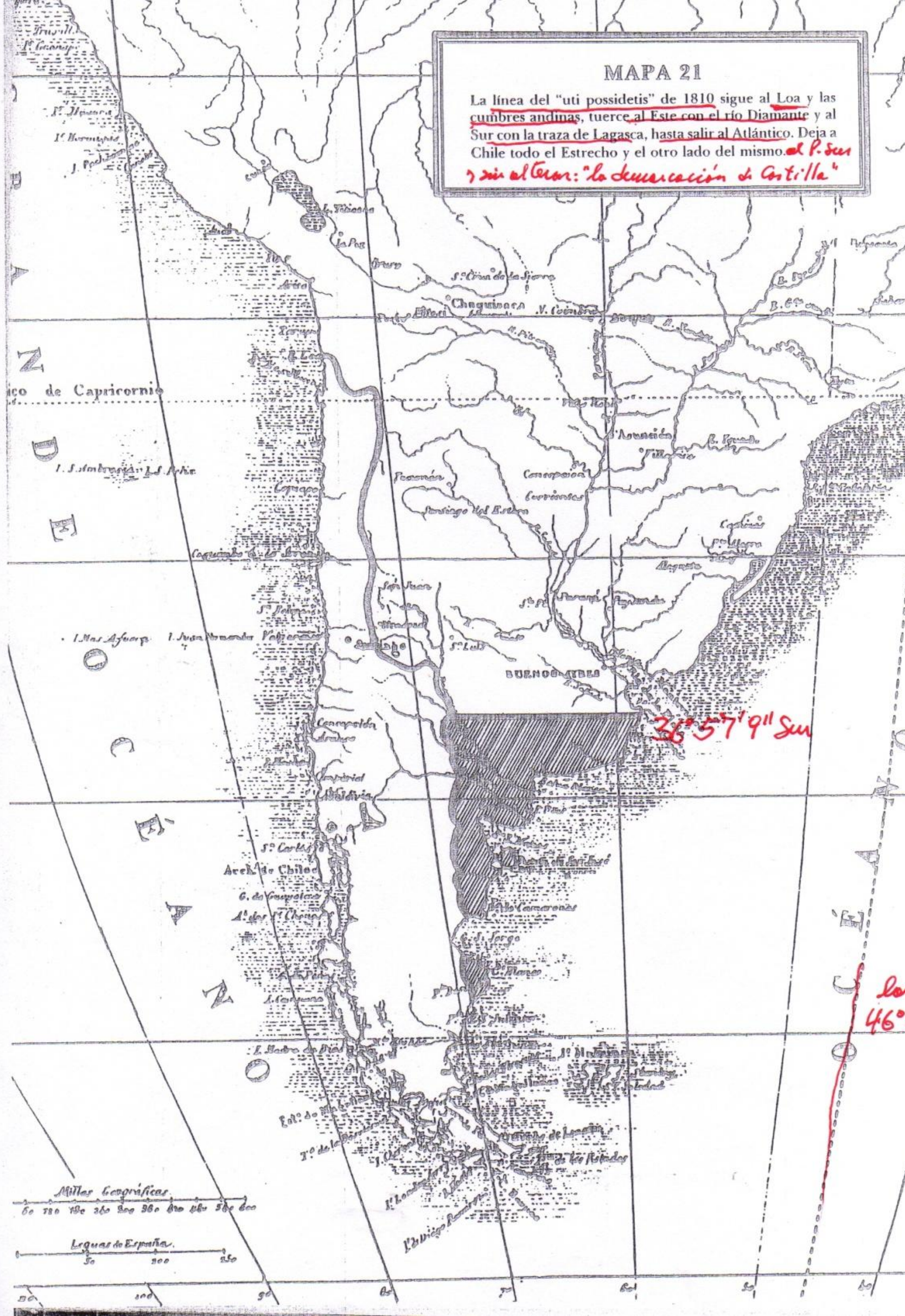

MAPA 21

La línea del "uti possidetis" de 1810 sigue al Loa y las cumbres andinas, tuerce al Este con el río Diamante y al Sur con la traza de Lagasca, hasta salir al Atlántico. Deja a Chile todo el Estrecho y el otro lado del mismo.

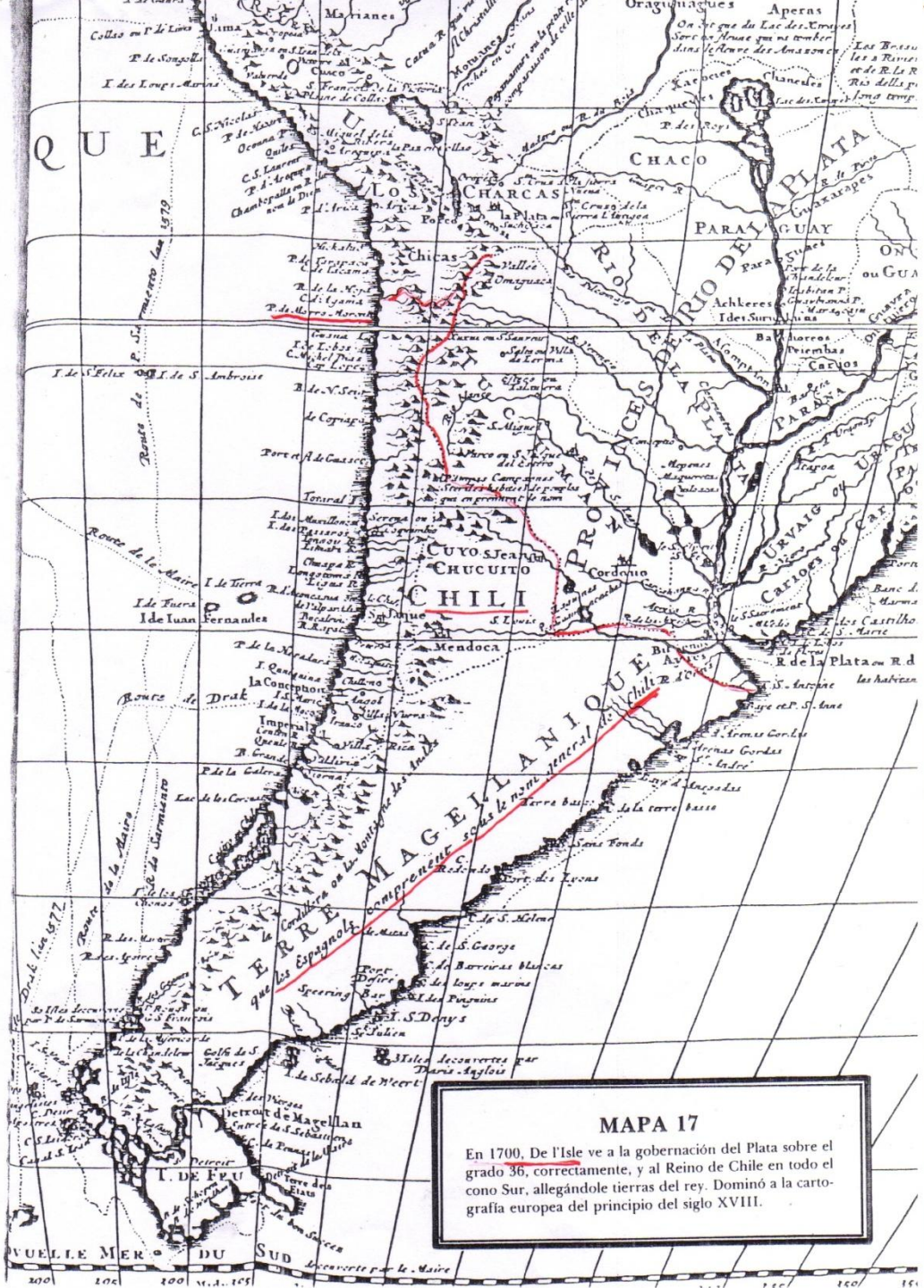

MAPA 17

En 1700, De l'Isle ve a la gobernación del Plata sobre el grado 36, correctamente, y al Reino de Chile en todo el cono Sur, allegándole tierras del rey. Dominó a la cartografía europea del principio del siglo XVIII.

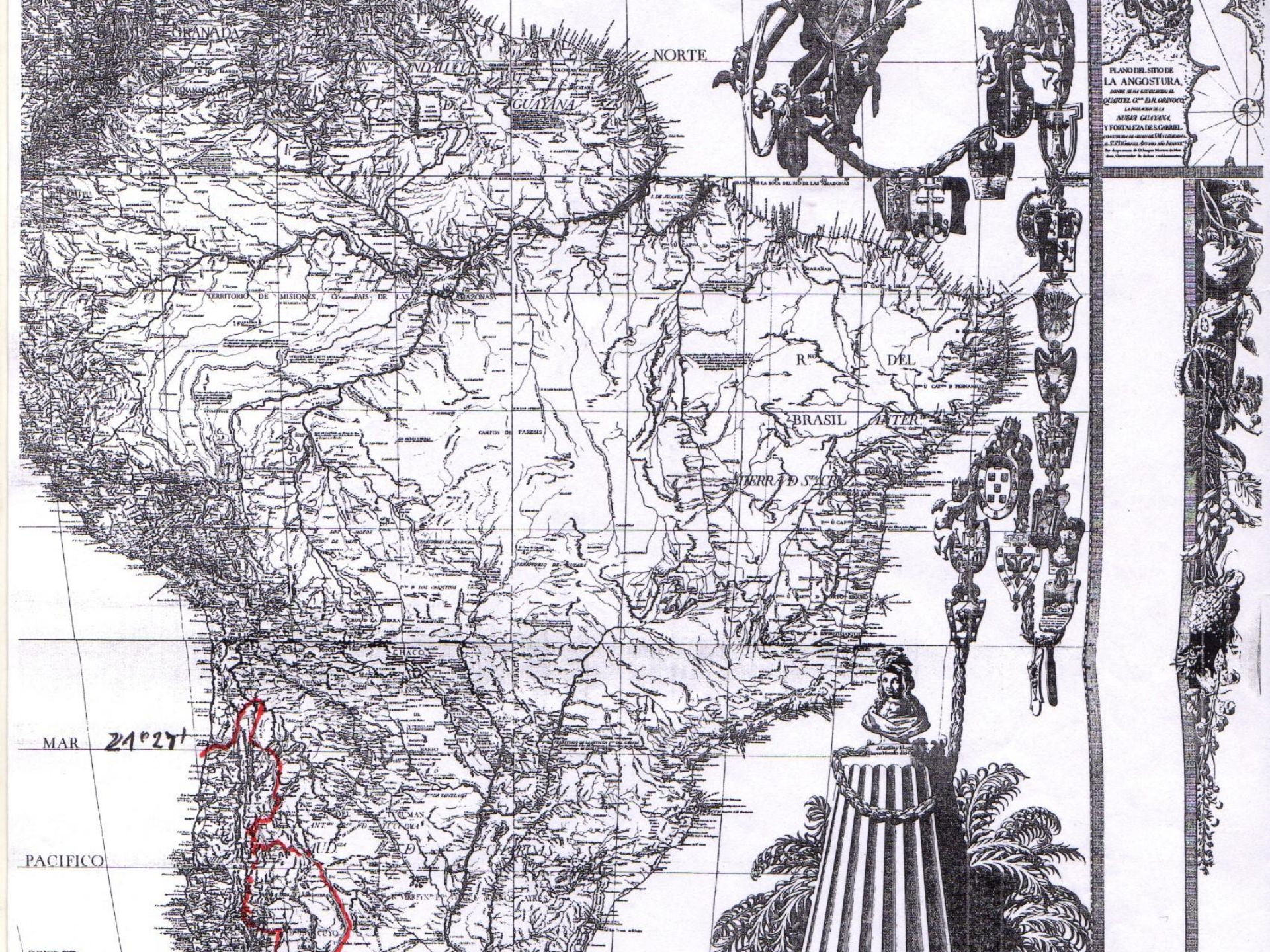

GRANADA
NORTE
GUAYANA
PLANO DEL SITIO DE
LA ANGOSTURA,
QUARTEL Gral. EN R. ORINOCO
NUEVA GUAYANA,
Y FORTALEZA DE S. GABRIEL.
TERRITORIO DE MISIONES, O PAIS DE LAS AMAZONAS
CAMPOS DE PARESIS
R.no DEL
BRASIL
TIERRA D. S.ta CRUZ
CHACO
MAR
21°27'
PACIFICO

P. de Valparayso
SANTIAGO
PCIA DE MENDOZA
Ys Puelches Septentrionales
CHARRUAS
PARANA
Camino poco frequentado por las Correrias de los Pampas
N. TALUET
N. SANQUELCHE
CHECHEHETS Antiguos
BUENOS AYRES
Villa de Lujan
N. AUCAS Ó AUCAES.
Tronco de los ant. Araucanos
Y. Dihuihets
Camino de Pehuenches ó Picunches
L. Lobos
I. de Todos Santos
Cañaverales
N. PUELCHE, Ó TALUHET Enemigos de la N. Aucas
PAIS DE LOS PAMPAS
que vienen á ser los Puelches divididos en Tuluhets y Dihuihets
PAIS DEL TUYÚ
Algarrovales baxas
M. Tandil
R. Tandil
P. de la Concepcion
Boca y Tetas del R. Biobio
R. DE CHILE
N. PEHUENCHE
R. Colorado
N. SERRANOS Caveza de los Chechehets, Thehuelhets, ó Patagones, y demas Naciones que corren acia el Sur por el centro del Pais
M. Casuhati
Camino arriva
Camino abajo
Pais del Diablo
N. LEUVUCHE
HUILLICES
N. DIHUIHET
Lagunas del Desaguadero
N. CHOLE HECHELC
N. HUENEHUENELC
N. ATSCHAUGH
Y. Puelches meridionales
N. CHECHEHET Moderna
Valdivia
Pta de la Galera
Y. Leuvuches
N. DOQUETEC, que se extiende hasta el centro del Pais
Taruches Y. mui ligeros
N. CALILLE-HET
Laguna del Tehuel
N TOELCHUS de a Caballo
Gabo Aporcelado
Pta de Tierra llana
N. MOLUCHE
Part. de Calbuco
COMARCA DESIERTA DE PATAGONIA
TOELCHUS de apie
R. Colorado, ó de las Barrancas
Part. de Chacao
Castro
CHILOE
Y. Toelchus los unicos que no comunican con los Españoles de Chile.
I. de Hombres blancos, segun los naturales del Pais
Bahia sin fondo, ó P. de S. Matias, conforme á los Mapas del Viage de Quiroga
N. HUILLI-MOLUCHES
N. TEHUELCHUS, Ó TEHUEL-HETS
C. Redondo
Ens. de Sardinas
GOLFO DE CHONOS Ó ARCHIPIELAGO DE
Y. Chulilau-cunis
C. de Sta Helena
B. de los Camarones, ó de las Cabras

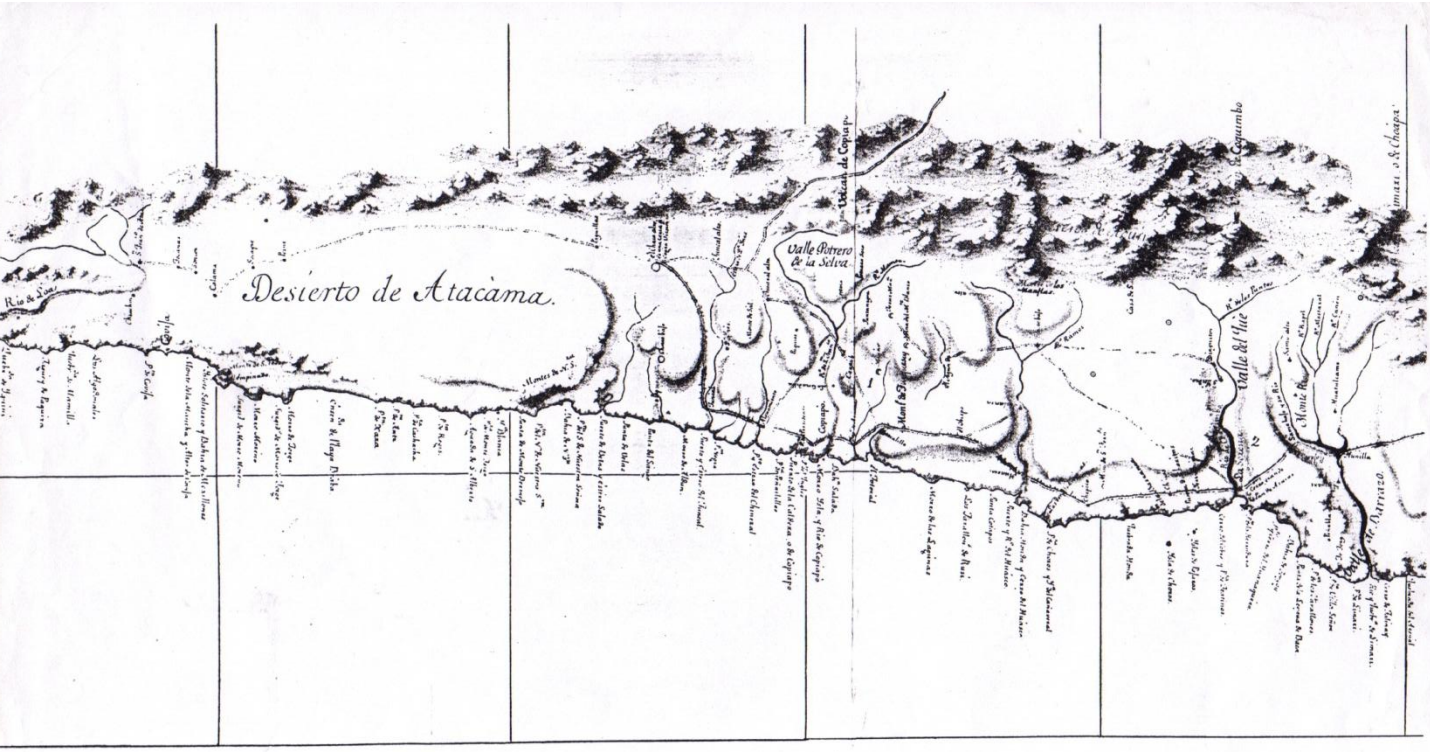

Plano general del Reyno de Chile

en la America Meridional

que comprehende desde 21½ hasta 47 grados de Latitud S. y desde 61½ hasta 75. de Longitud Occidental de Cadiz

Hecho de Orden del Exmo S.or Virrey del Perù Fr. D.n Fran.co Gil y Lemos

Por D.n Andres Baleato, año de 1793.

Fragmento del mapa de Baleato que comprende el territorio del Desierto de Atacama.

Frontera Norte de Chile

Curso Fronteras de Chile

Profesor Mario Arnello

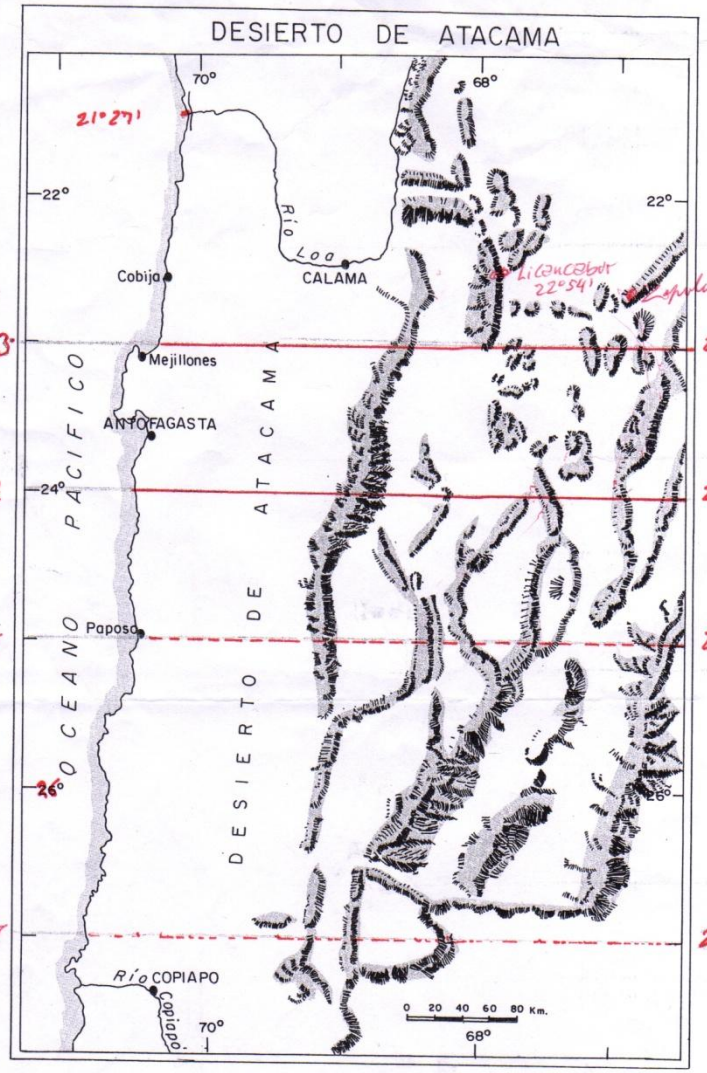

Figura 1

Prof. M. Arnello R.

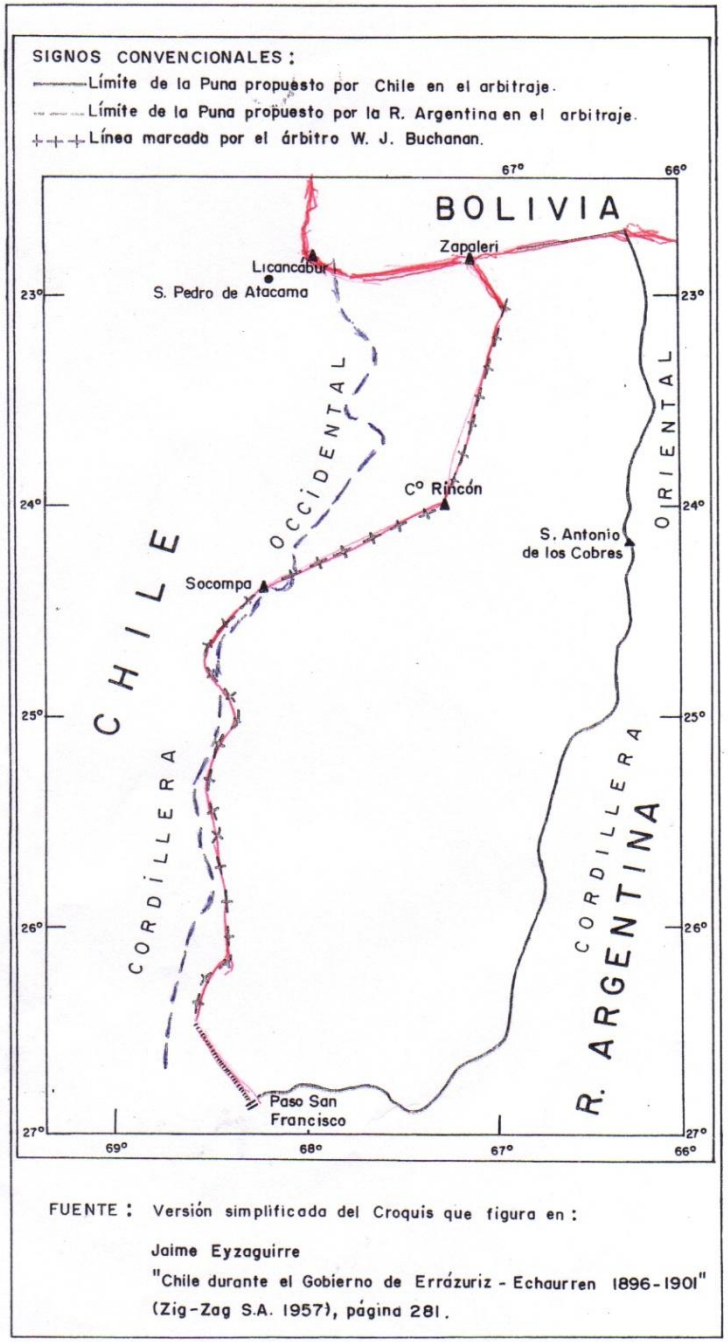
SIGNOS CONVENCIONALES :
Límite de la Puna propuesto por Chile en el arbitraje.
Límite de la Puna propuesto por la R. Argentina en el arbitraje.
Línea marcada por el árbitro W. J. Buchanan.
BOLIVIA
Zapaleri
Licancabur
S. Pedro de Atacama
Cº Rincón
S. Antonio de los Cobres
Socompa
Paso San Francisco
CHILE
CORDILLERA OCCIDENTAL
CORDILLERA ORIENTAL
R. ARGENTINA
67°
66°
23°
24°
25°
26°
27°
69°
68°
67°
66°
FUENTE : Versión simplificada del Croquis que figura en :
Jaime Eyzaguirre
"Chile durante el Gobierno de Errázuriz - Echaurren 1896-1901"
(Zig-Zag S.A. 1957), página 281.

Figura 2

II REGIÓN
ANTOFAGASTA
ANTOFAGASTA
CERRO MORENO
Mejillones
Guanaquillo
Naguayan
Los Placeres
Baquedano
Las Cruces
Est. Pampa
RESERVA NACIONAL LA CHIMBA
Mantos Blancos
Queb. San Cristóbal
Lomas Bayas
San Cristóbal
Trópico de Capricornio
Julia
Flor del Desierto
Salar de Atacama
Socaire
Laguna Miscanti
Peine
Laguna Meñique
Salar de Lago
Tilomonte
Tilopozo
Salar de Talar o Capur
Co. del R 5608
Port. 4288
Cerro Moreno
Bolsico
Pta. Jorge
Bahía Moreno
Km. 1375
Uribe
La Chimba
O'Higgins
Salar de Navidad
Est. Llano
El Desierto
Salar Los Morros
LLANO DE
Cta. Coloso
Ensueño
Pta. Coloso
Km. 1354
La Negra
Cabo Jara
Palestina
Est. Cerro Negro
Q. Chimborazo
Est. Augusta Victoria
Salar de Imilac
Neurara
CHILE
ARGENTINA
DOMEYKO
Varillas
Yungay
Barazarte
Est. Aguas Blancas
Estación Varillas
Adolfo Zaldivar
Est. Imilac
PAMPA IMILAC
La Escondida
Est. Monturaqui
Cta. El Cobre
Pta. Morena
Of. San Martín
Q. El Salto
Vn. Socompa 6051
Paso Socompa 3876
Blanco Encalada
Amazonas
Q. Grande
DESIERTO DE ATACAMA
CORDILLERA DE DOMEYKO
Salar Punta Negra
Vn. Llullaillaco 6739
Q. de Llullaillaco
Cta. Botija
Pta. Dos Reyes
Paranal
PAMPA REMIENDOS
Est. Los Vientos
Queb. del Profeta
CORDILLERA DE LOS ANDES
PARQUE NACIONAL LLULLAILLACO
El Medano
Est. Balmaceda
Vn. Azufre o Lastarria 5429
Pta. Rincón
Mina Julia
Las Ruinas
El Guanaco
Salar de Pajonales
PAMPA DE PAJONALES
Rada de Paposo
Paposo
Queb. de Matancilla
Of. Alemania
Of. Chile
Est. Catalina
Mar Chileno
Pta. Agua Dulce
Of. Flor de Chile
Q. del Chaco
Agua Verde
Paso Agua de La Falda 4787
Cta. Hueso Parado
Pta. Taltal
TALTAL
Est. Canchas
Ba. Isla Blanca
Est. Las Breas
Salar de la Isla
LAS BREAS
Estrella
Salar de Aguilar
Cta. Cijuncho
Pta. Lavata
C. Cristi
Queb. Cijuncho
Est. Altamira
Mina La Exploradora
Curoqui
Llamper
Q. del Juncal
Q. de Carrizo
III REGIÓN
DE ATACAMA
Salar Grande
Cos. Colorados (Cumbre Negra) 6080
José Joaquín Pérez
Planta Esmeralda
Q. Carrizalillo
Queb. de Doña Inés Chica
PARQUE NACIONAL PAN DE AZUCAR
Carrizalillo
Rosario
Las Bombas
Mina La Estrella
Pta. Carrizalillo
Salar de Pedernales
Co. Tridente 5417
Laguna Brava
71°
70°
69°
68°
24°
25°
OCÉANO

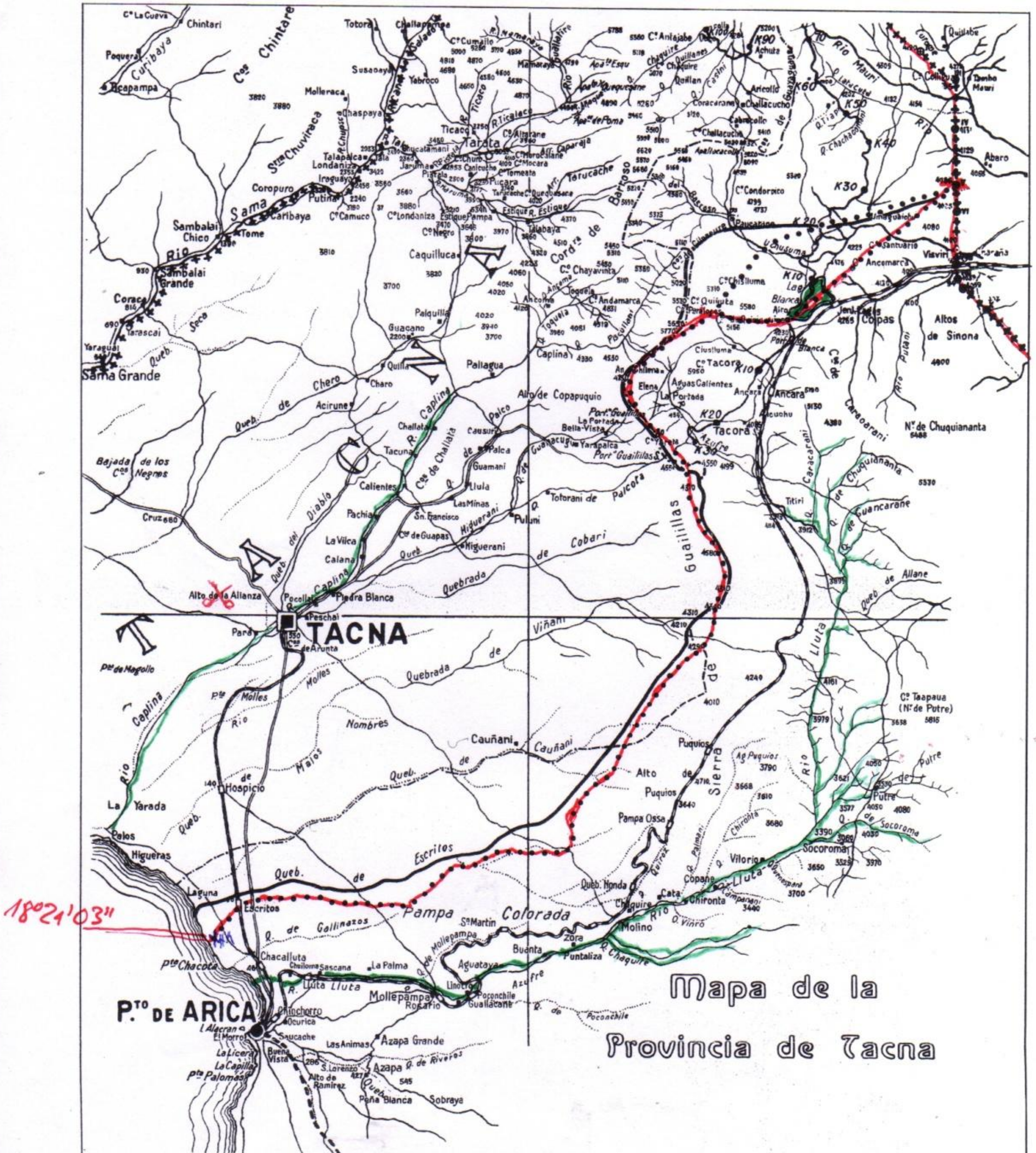

• • • • • • • • • LINEA QUE EN EL ORIGINAL APARECE EN COLOR ROJO.

——————— » » » » » » EN COLOR CAFE.

COPIA DEL LLEVADO A LIMA POR EL AVION ESPAÑOL "JESUS DEL GRAN PODER" Y QUE SIRVIO EN LAS NEGOCIACIONES DEL TRATADO CON EL PERU, DE 3 DE JUNIO DE 1929.

INSTITUTO GEOGRÁFICO MILITAR

2.- ESQUICIO DE LA FRONTERA CON EL PERÚ.
TRATADO DE LIMA DE 1929.

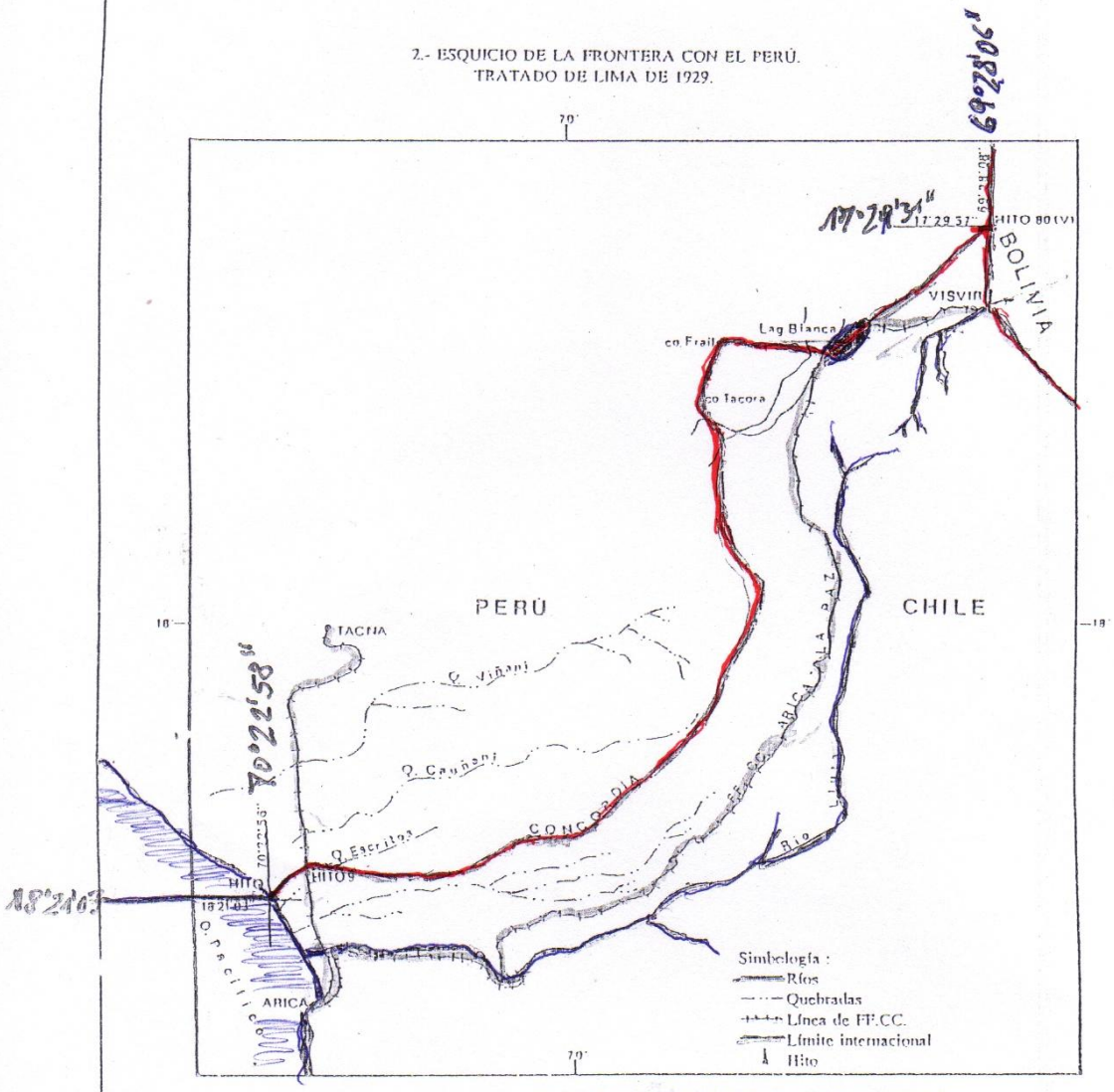

Longitud de desarrollo de la línea fronteriza : 172.039 Km.
Número de hitos : 80.
Escala aproximada 1 : 600 000

Figura Nº 2

ESQUICIO
PLANTEAMIENTO PERUANO

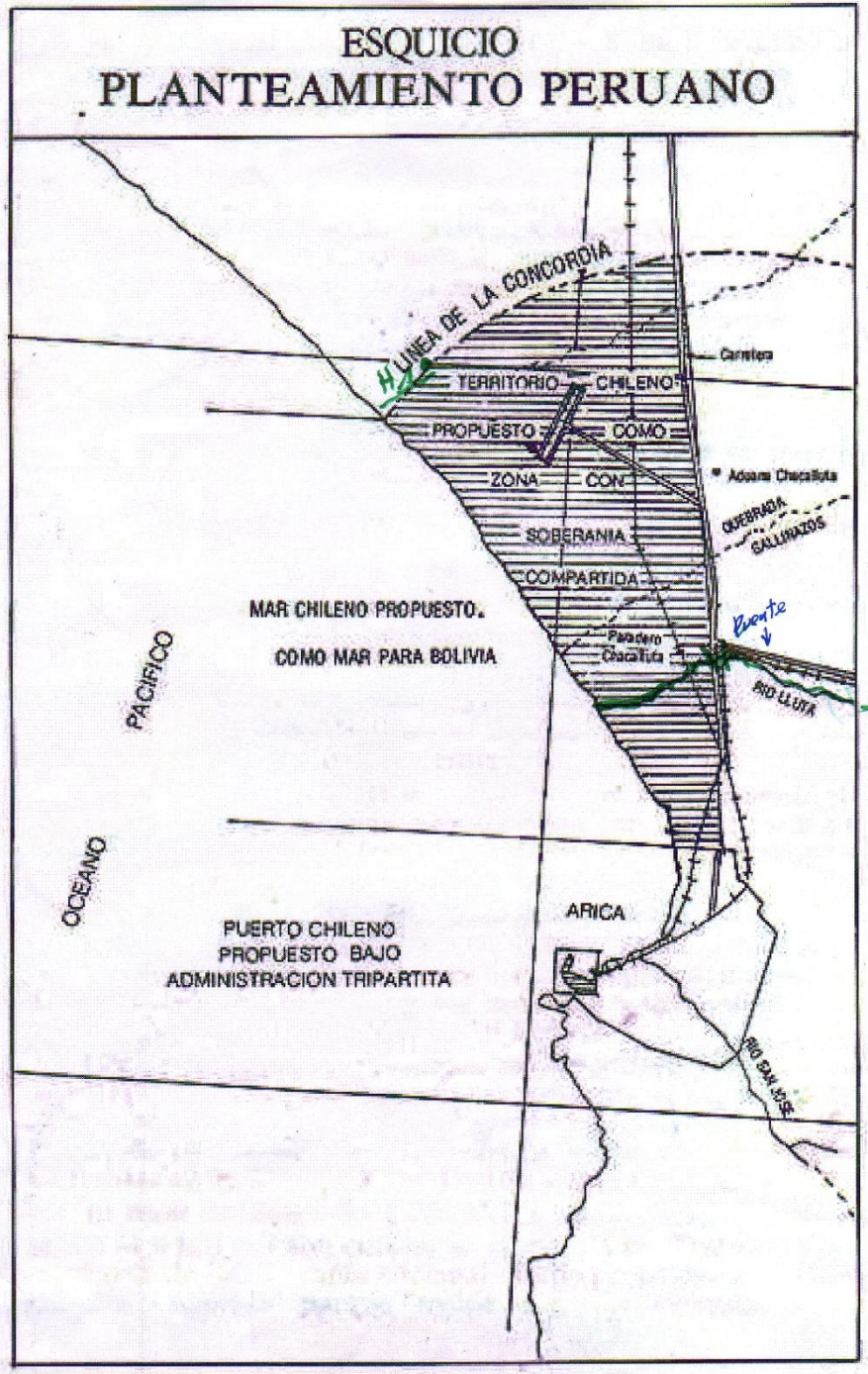

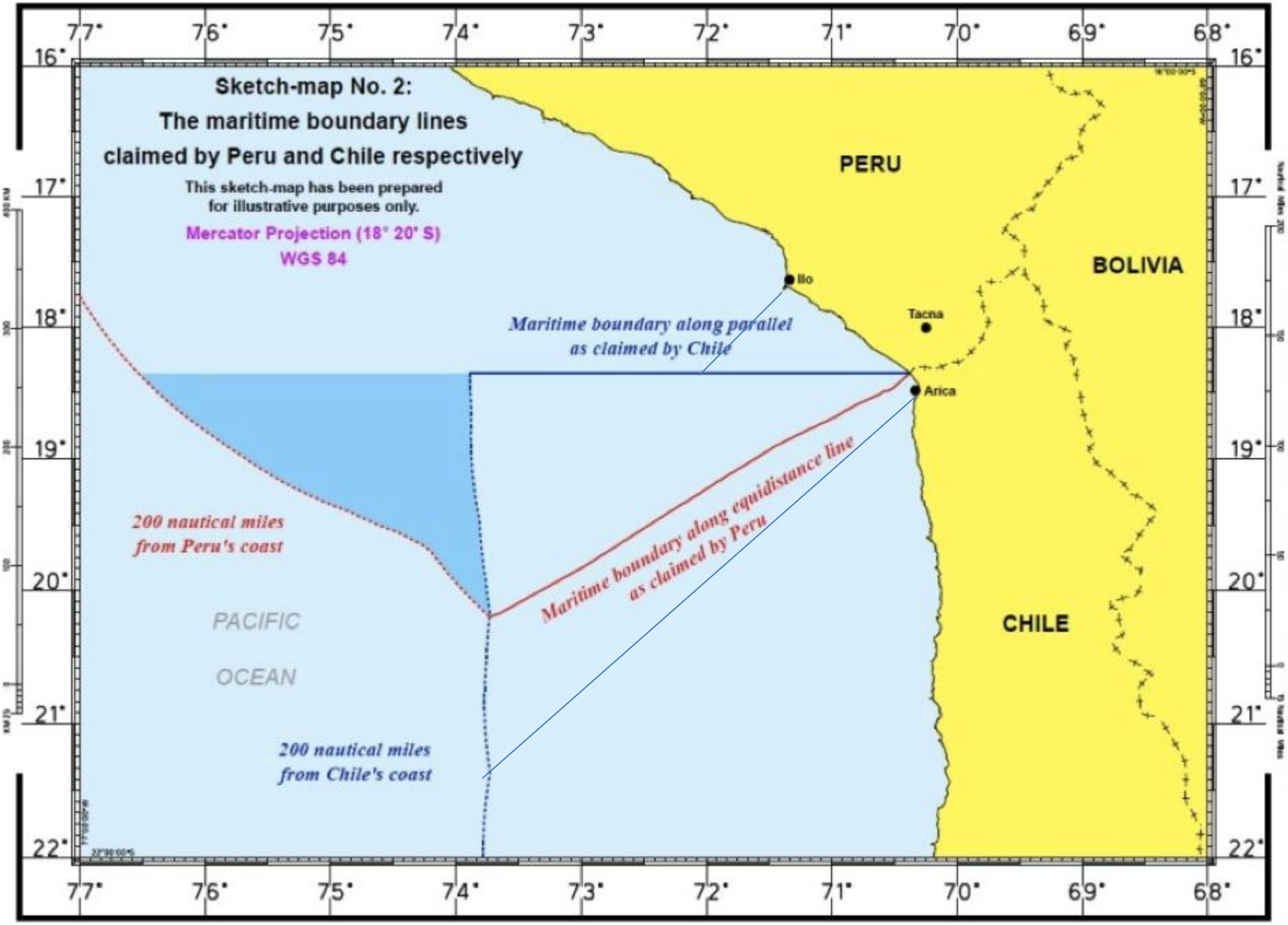
Sketch-map No. 2:
The maritime boundary lines
claimed by Peru and Chile respectively
This sketch-map has been prepared
for illustrative purposes only.
Mercator Projection (18° 20' S)
WGS 84
PERU
BOLIVIA
CHILE
Ilo
Tacna
Arica
Maritime boundary along parallel
as claimed by Chile
Maritime boundary along equidistance line
as claimed by Peru
200 nautical miles
from Peru's coast
200 nautical miles
from Chile's coast
PACIFIC
OCEAN
77°
76°
75°
74°
73°
72°
71°
70°
69°
68°
16°
17°
18°
19°
20°
21°
22°

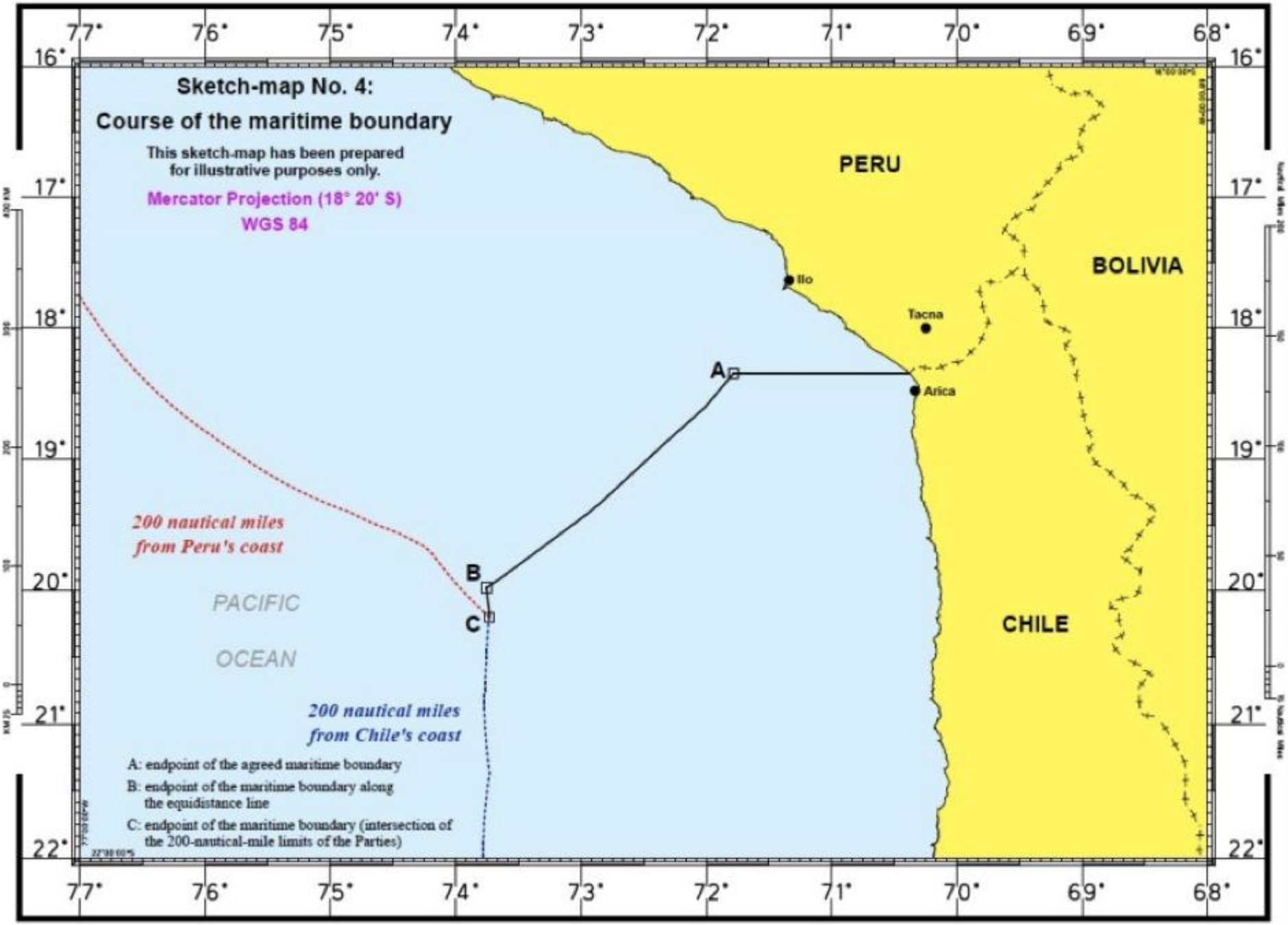
Sketch-map No. 4:
Course of the maritime boundary
This sketch-map has been prepared for illustrative purposes only.
Mercator Projection (18° 20' S)
WGS 84
PERU
BOLIVIA
CHILE
Ilo
Tacna
Arica
A
B
C
200 nautical miles from Peru's coast
200 nautical miles from Chile's coast
PACIFIC
OCEAN
A: endpoint of the agreed maritime boundary
B: endpoint of the maritime boundary along the equidistance line
C: endpoint of the maritime boundary (intersection of the 200-nautical-mile limits of the Parties)
77°
76°
75°
74°
73°
72°
71°
70°
69°
68°
16°
17°
18°
19°
20°
21°
22°

Frontera con Argentina

Curso Fronteras de Chile

Profesor Mario Arnello

ARBITRAJE DE 1902

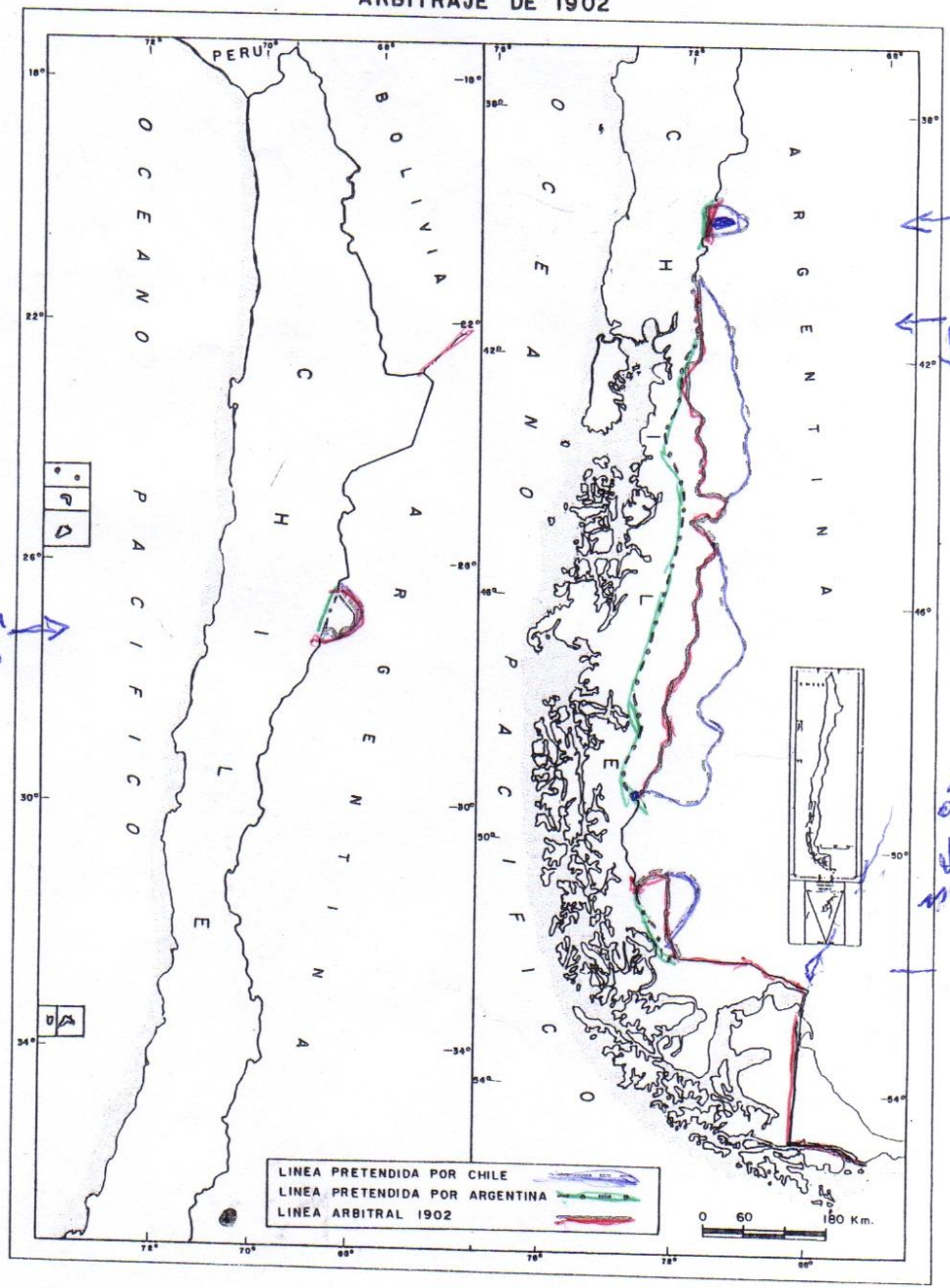

40° Cabeza Lago Lacar

41° Isla de M. Tronador

27° Paso: San Francisco

M. FitzRoy Chalten

M. Stokes

52°

Laudo 1966

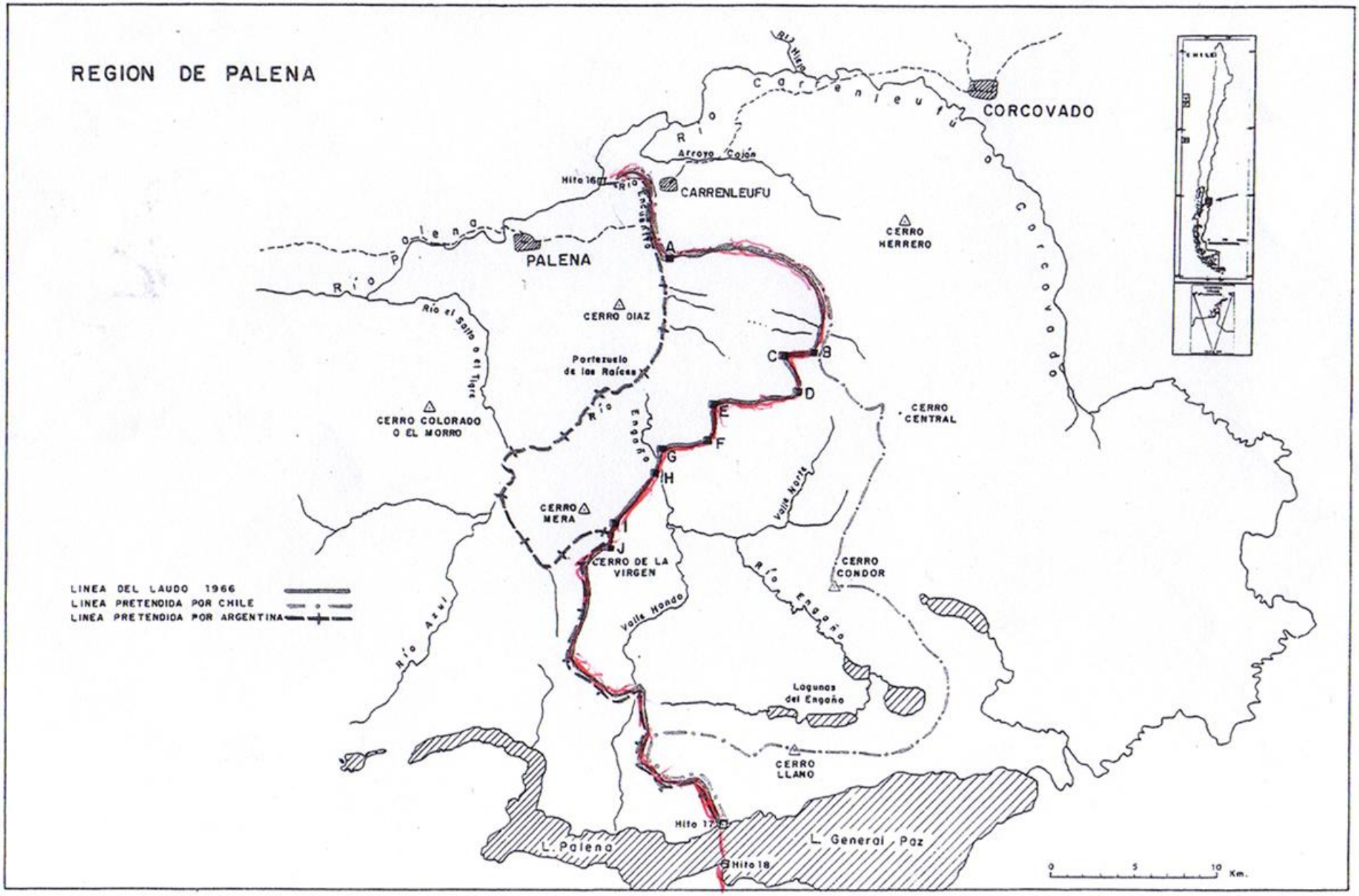

REGION DE PALENA
CORCOVADO
Río Carrenleufú o Corcovado
Río Hielo
Arroyo Cajón
Hito 16
Río Encuentro
CARRENLEUFU
CERRO HERRERO
Río Palena
PALENA
A
CERRO DIAZ
Río el Salto o el Tigre
Portezuelo de las Raíces
C
B
D
E
F
G
H
I
J
CERRO COLORADO O EL MORRO
Río Engaño
CERRO CENTRAL
Valle Norte
CERRO MERA
CERRO DE LA VIRGEN
CERRO CONDOR
Río Engaño
Valle Hondo
Río Azul
Lagunas del Engaño
CERRO LLANO
Hito 17
Hito 18
L. Palena
L. General Paz
LINEA DEL LAUDO 1966
LINEA PRETENDIDA POR CHILE
LINEA PRETENDIDA POR ARGENTINA
0
5
10
Km.

Tratado 1984

CARTA Nº1

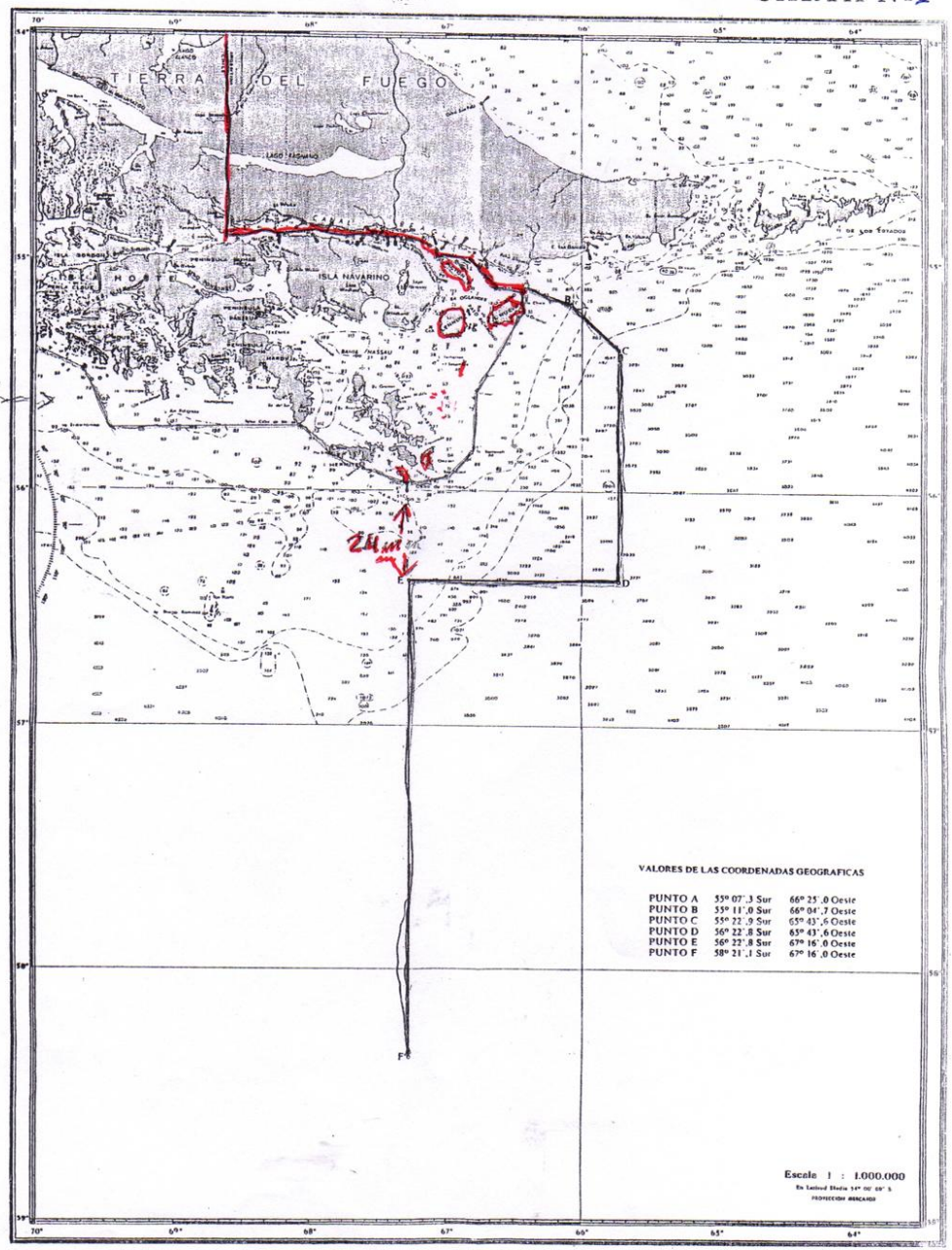

Zona entre los paralelos 54º S y 57º S según Carta Nº56 del

Esta carta corresponde al Art. 7º del Tratado

Tratado 1984

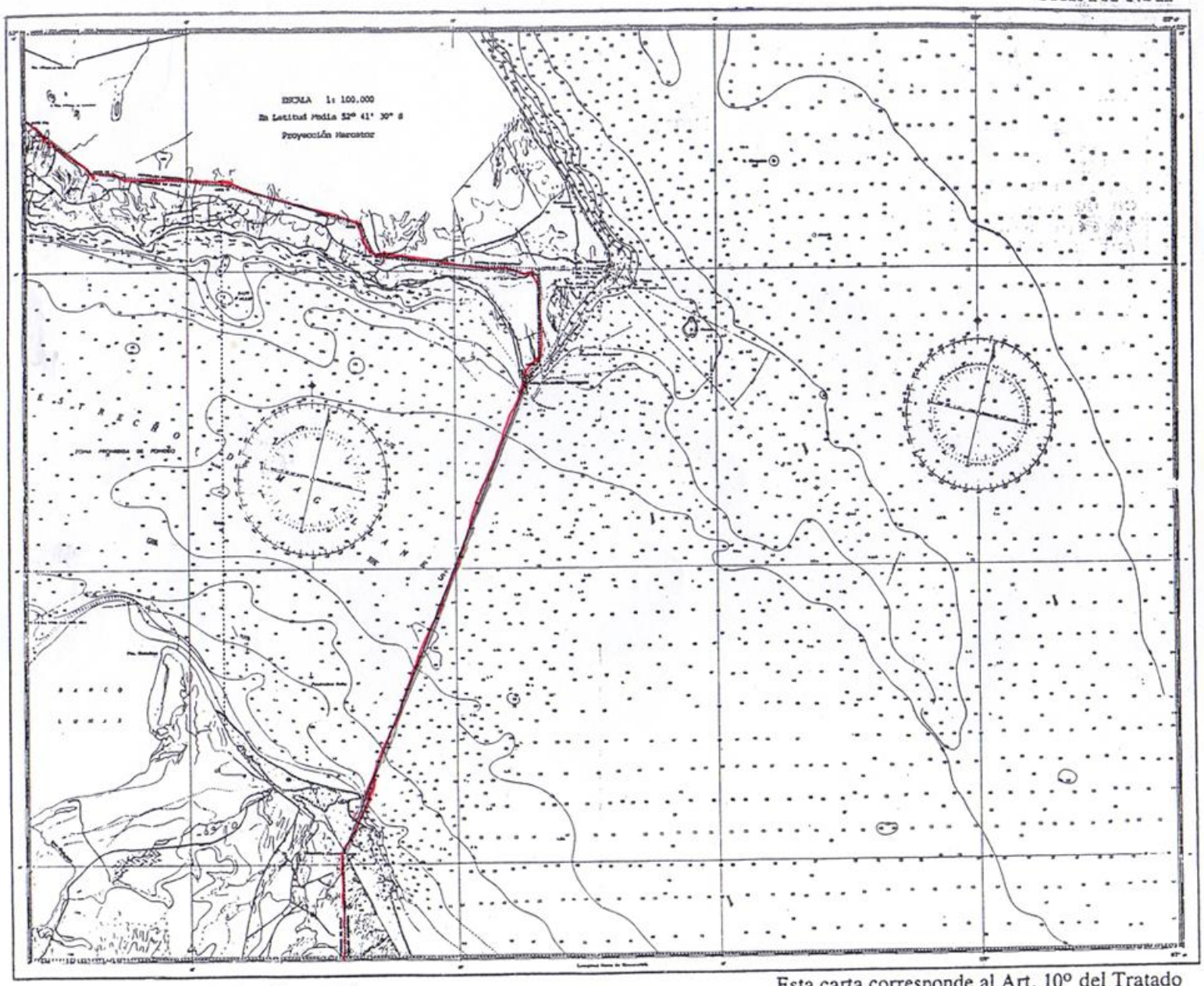

Esta carta corresponde al Art. 10º del Tratado

Zona entre los paralelos 52º 12' S y 52º 43' S según Carta Nº H-424 del Servicio de Hidrografía Naval de la Armada Argentina

una gran pérdida

EVOLUCIÓN DE LÍMITES DE ZONA EN CONFLICTO

Las diferentes fronteras establecidas para la zona de Laguna del Desierto llevaron a que Chile y Argentina alegaran soberanía sobre ese territorio. Un fallo arbitral final, del 13 de octubre de 1995, favoreció casi íntegramente las aspiraciones argentinas y dejó a Chile sin el territorio en el que murió asesinado, por gendarmes argentinos, el teniente Merino.

EL MERCURIO

Poligonal
T 1994 (25 Km. al Oeste)

hile y Argentina y finalmente
a deliberación, que culminó el
1 de octubre de 2004 favore-
iendo casi integralmente la po-
ición argentina.

La resolución del tribunal
nalizó los antecedentes desde
ue Chile y Argentina acudieron
un arbitraje del rey de Inglate-
a, quien en 1902 emitió un lau-
o a partir del cual surgieron los
rimeros problemas, al elabo-
rse dos mapas distintos: uno
el árbitro y otro que realizó el
emarcador en 1903.

En ambas cartas la zona que fi-
el límite aparece prácticamen-

Hito 62 y empalmar con el mon-
te Fitz Roy, siguiendo las cum-
bres orientales, mientras que Ar-
gentina planteó que la línea de-
bía pasar por las elevaciones oc-
cidentales.

Recurrió a la historia

Para defender su postura, Chile aportó antecedentes histó-
ricos que indicaban que el área fue objeto de colonización nacio-
nal, haciendo referencia al esta-
blecimiento de la familia Sepúl-
veda en esa zona.

En cambio, para Argentina

establecía que esa parte del terri-
torio discutido era argentina".

Del mismo modo, Buenos Ai-
res argumentaba que la presen-
cia argentina fue constante en la
región, la cual fue potenciada
con la creación de la localidad de
El Chaltén, en 1985.

Pero el fallo del 21 de octubre
del tribunal arbitral fue tan ad-
verso para los intereses de Chile,
que Santiago presentó un pedi-
do de revisión, que se resolvió
prácticamente un año después.

Así, el viernes 13 de octubre de
1995, hace 10 años, el Tribunal

MAPA DEL DEMARCADOR. 8 DE JUNIO DE 1903.

COPIA PARCIAL, ESCALA 1:200.000

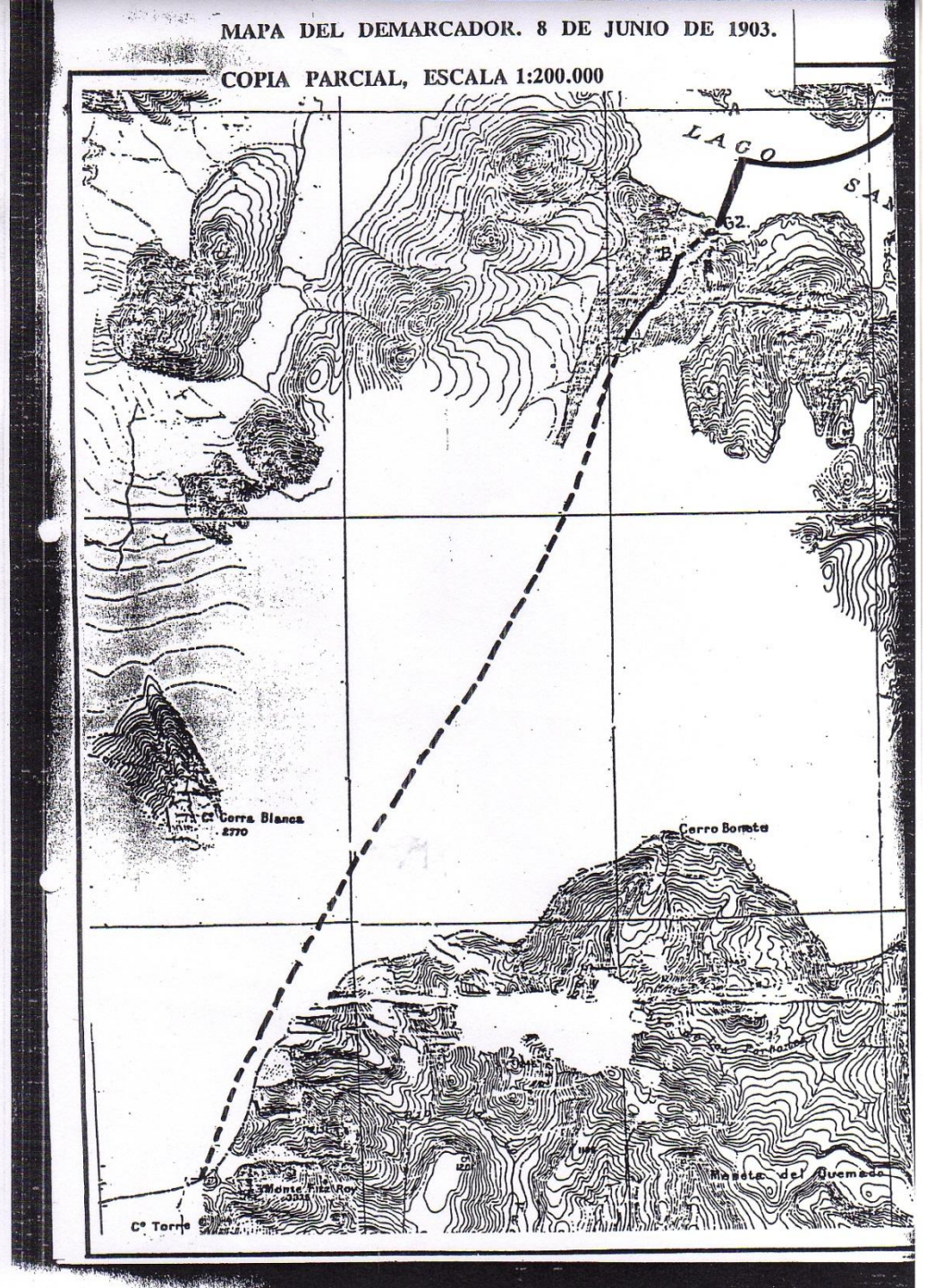

MAPA DEL ARBITRO. 19 DE NOVIEMBRE DE 1902.

COPIA PARCIAL, ESCALA 1:200.000



EVOLUCIÓN DE LÍMITES DE ZONA EN CONFLICTO

Las diferentes fronteras establecidas para la zona de Laguna del Desierto llevaron a que Chile y Argentina alegaran soberanía sobre ese territorio. Un fallo arbitral final, del 13 de octubre de 1995, favoreció casi íntegramente las aspiraciones argentinas y dejó a Chile sin el territorio en el que murió asesinado, por gendarmes argentinos, el teniente Merino.

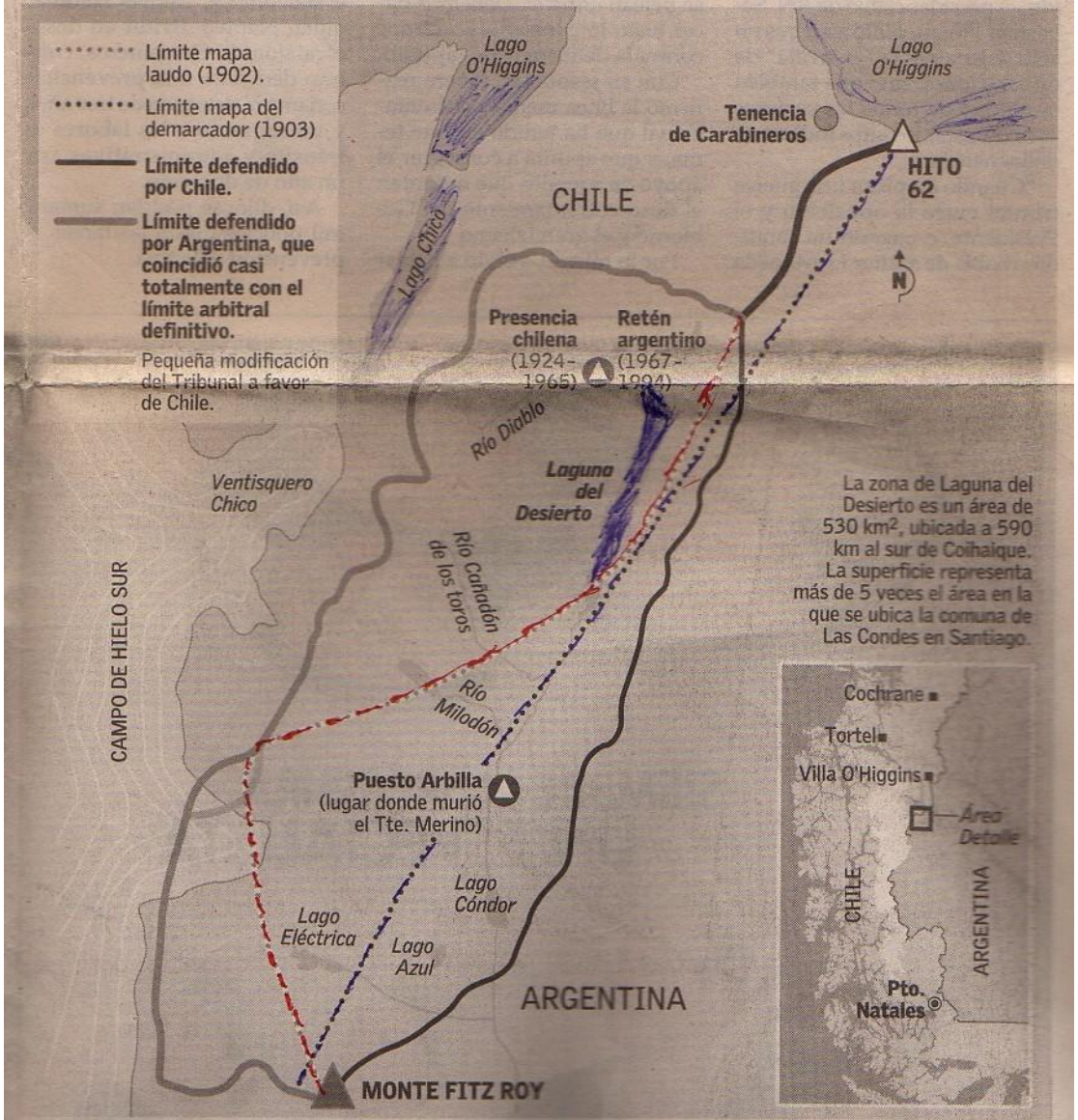

EL MERCURIO

Desarrollo de los limites de Chile entre 1810-1866

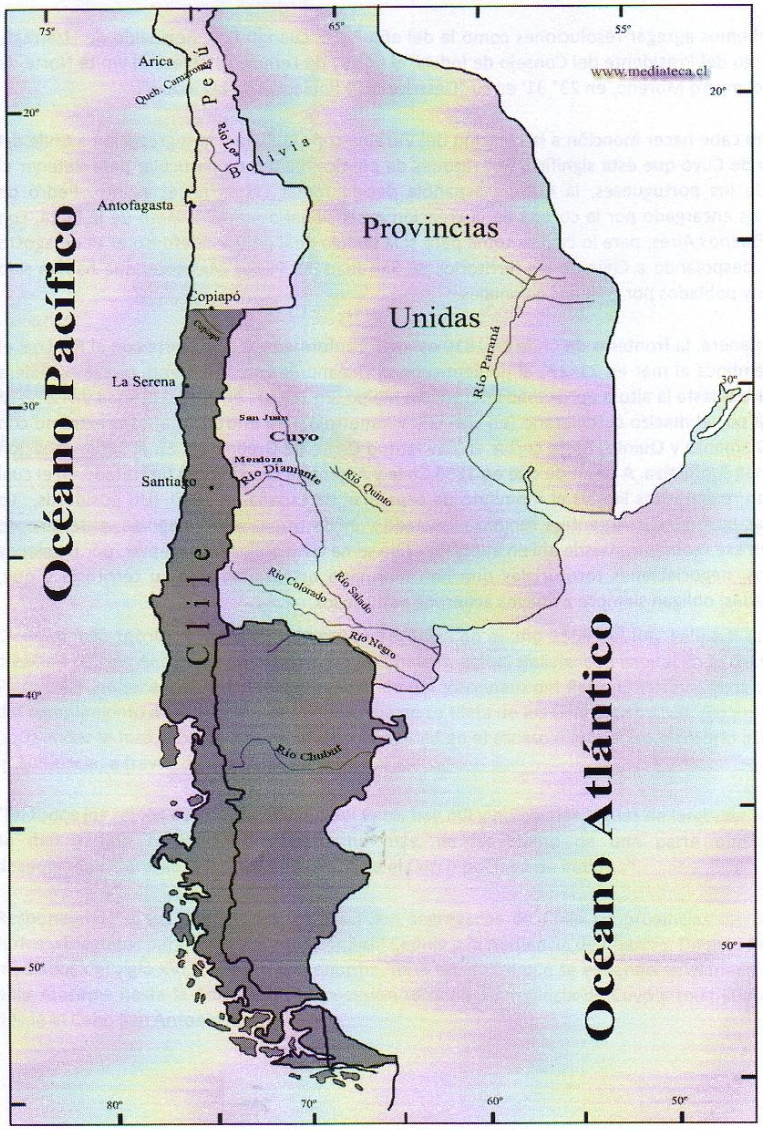

Frontera con Argentina II

Profesor Mario Arnello

Fronteras de Chile

REPUBLICA ARGENTINA

COMPILADO

SOBRE LA BASE DE LOS DATOS MAS RECIENTES

BUENOS AIRES

1882

ESCALA 1: 6,000,000

LEYENDA:

- Tierras incultas
- id. de pastoreo
- Ferro Carriles en esplotacion
- id. id. en construccion
- id. id. proyectados
- Telégrafos en esplotacion
- id. proyectados
- Limites internacionales
- id. interprovinciales
- Capitales de Provincia y de Territorios Nacionales
- Colonias agrícolas
- Aduanas
- Receptorias de Rentas
- Lineas isotermas en grados Celsius segun Gould.

OCÉANO PACÍFICO

OCÉANO ATLÁNTICO

TERRITORIOS NACIONALES DEL SUD

ISLAS MALVINAS

ESTRECHO DE MAGALLANES

TIERRA DEL FUEGO

AMÉRICA DEL SUD

SITUACION DE LA REPÚBLICA ARGENTINA EN LA AMÉRICA DEL SUD.

PLANO DE LA CIUDAD DE BUENOS AIRES CAPITAL DE LA REPÚBLICA ARGENTINA

Escala de 1:150000.

RIO DE LA PLATA

Meridiano de Córdoba

60 Oeste de Paris

LITOGRA È IMPRTA "LA UNION" DE STILLER & LAASS - Sr MARTIN 160 - BUENOS AIRES

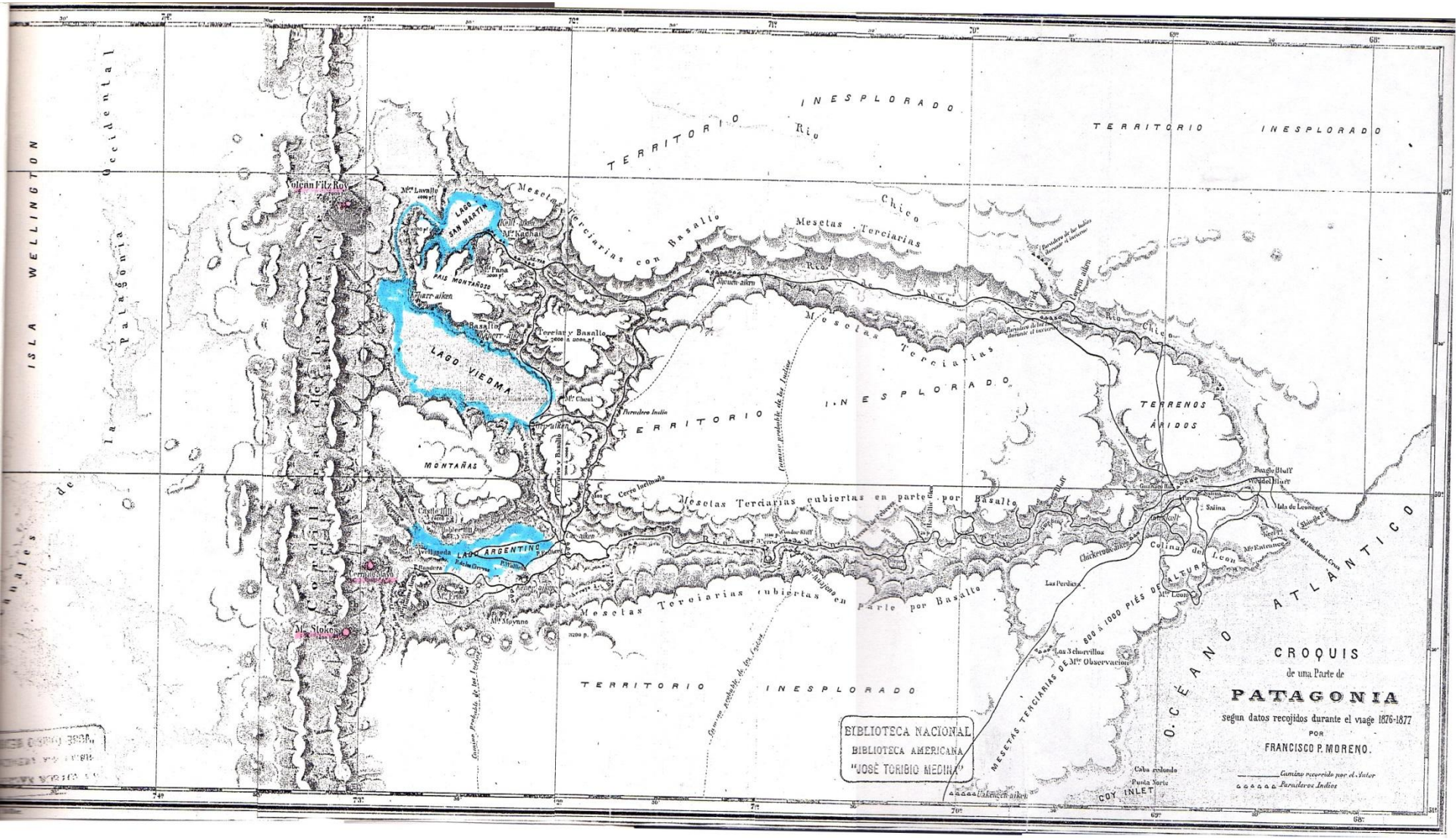

BIBLIOTECA NACIONAL
BIBLIOTECA AMERICANA
"JOSÉ TORIBIO MEDINA"

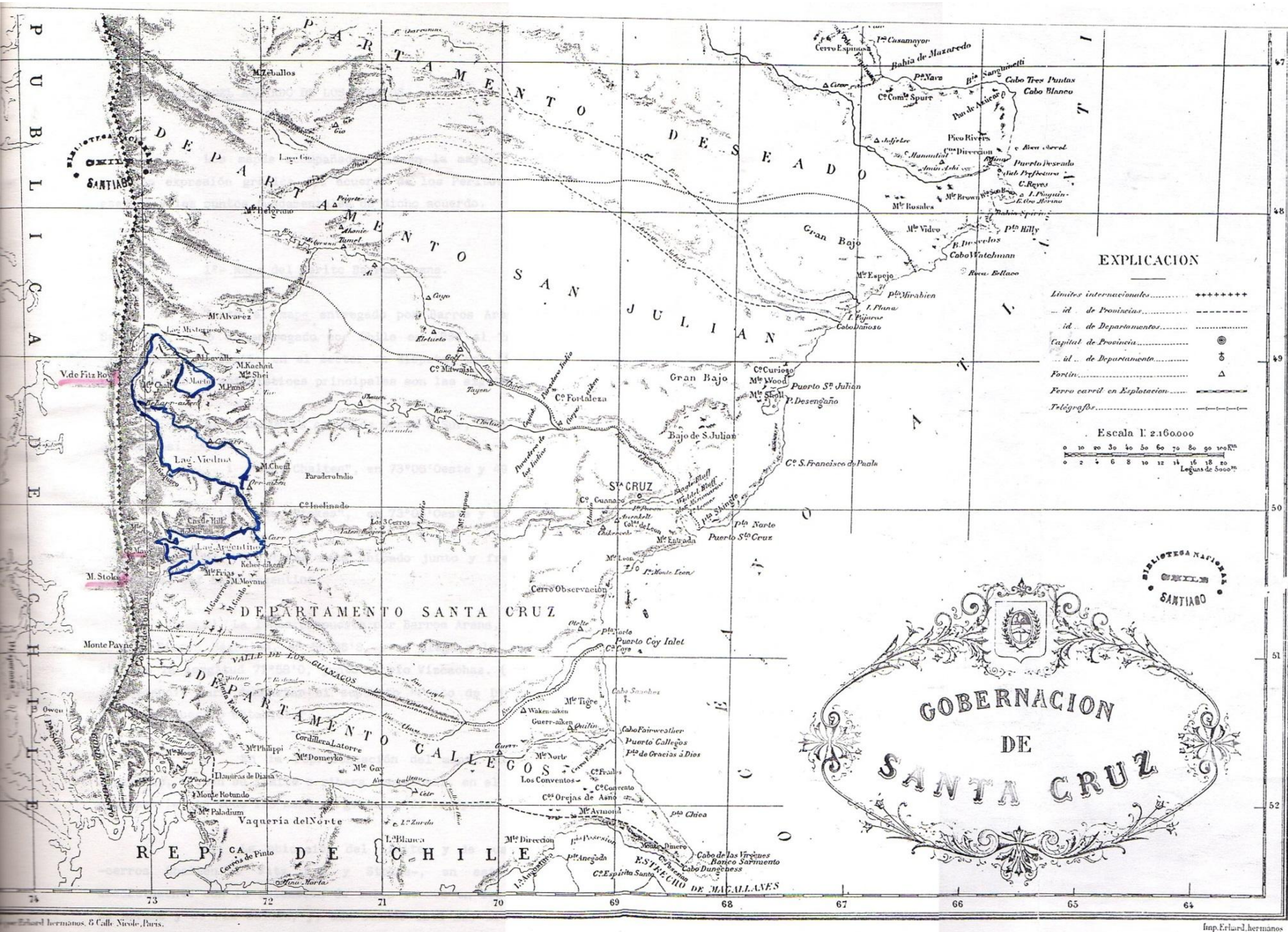

GOBERNACION DE SANTA CRUZ
EXPLICACION
Limites internacionales
id. de Provincias
id. de Departamentos
Capital de Provincia
id. de Departamento
Fortin
Ferro carril en Esplotacion
Telégrafos
Escala 1: 2.160.000
Leguas de 5000m
DEPARTAMENTO DESEADO
DEPARTAMENTO SAN JULIAN
DEPARTAMENTO SANTA CRUZ
DEPARTAMENTO GALLEGOS
REPUBLICA DE CHILE
REP. CA DE CHILE
ATLANTICO
ESTRECHO DE MAGALLANES
Bahia de Mazaredo
Cabo Tres Puntas
Cabo Blanco
Puerto Deseado
Gran Bajo
Bajo de S. Julian
Puerto Sn. Julian
Lag. Viedma
Lag. Argentino
Sta. CRUZ
Puerto Sta. Cruz
Puerto Coy Inlet
Cabo Fairweather
Puerto Callegos
Pta. de Gracias á Dios
Cabo de las Vírgenes
Cabo Dungeness
V. de Fitz Roy
M. Stokes
Monte Payne
VALLE DE LOS GUANACOS
Vaquería del Norte
50° 30'
47
48
49
50
51
52
74
73
72
71
70
69
68
67
66
65
64
Impr. Erhard hermanos, 6 Calle Nicole, Paris.
Imp. Erhard hermanos
BIBLIOTECA NACIONAL CHILE SANTIAGO

MAPA PRESENTADO POR CHILE AL TRIBUNAL ARBITRAL DE S.M. BRITANICA EN 1899

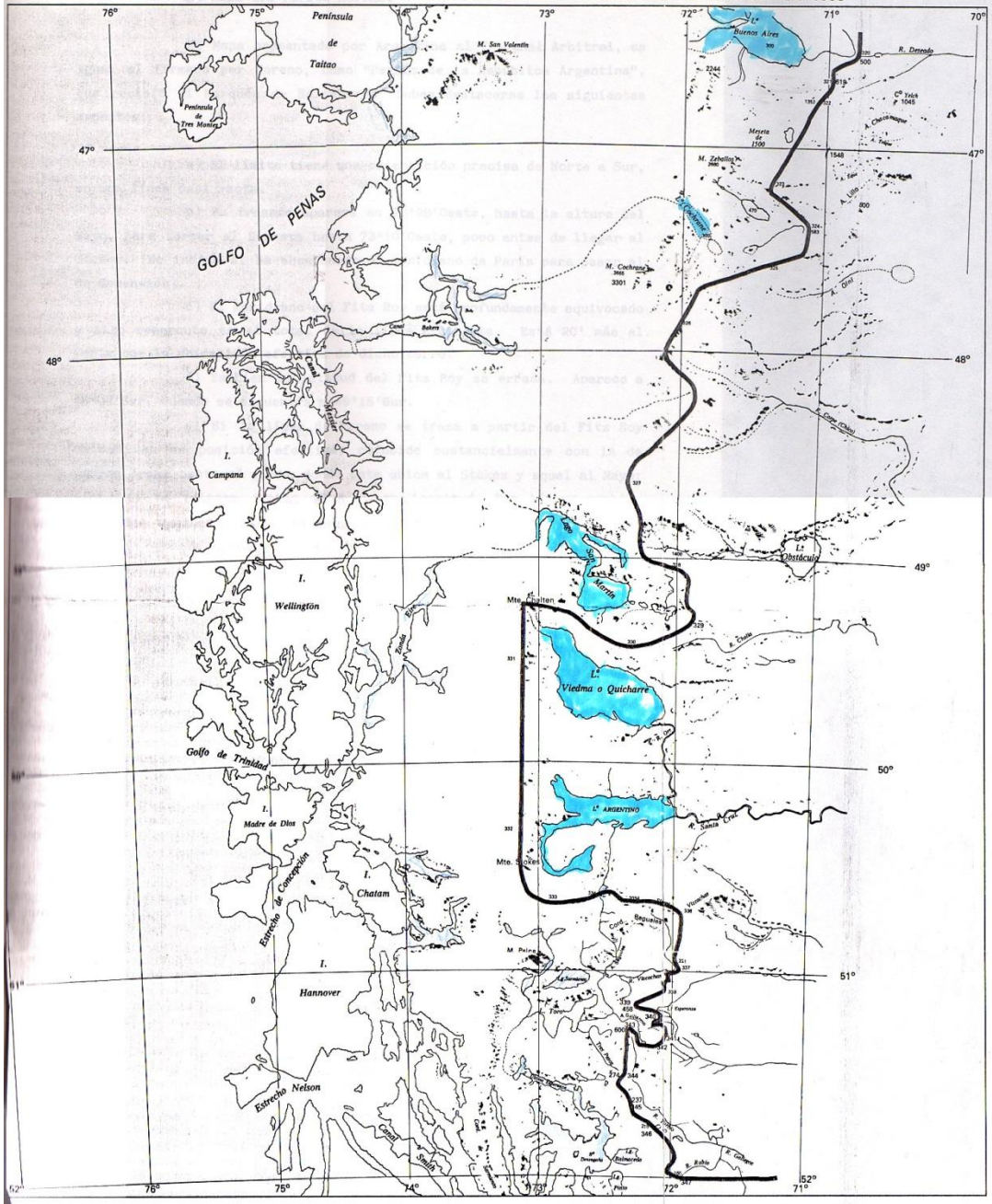

MAPA PRESENTADO POR ARGENTINA AL TRIBUNAL ARBITRAL DE S.M. BRITANICA EN 1899

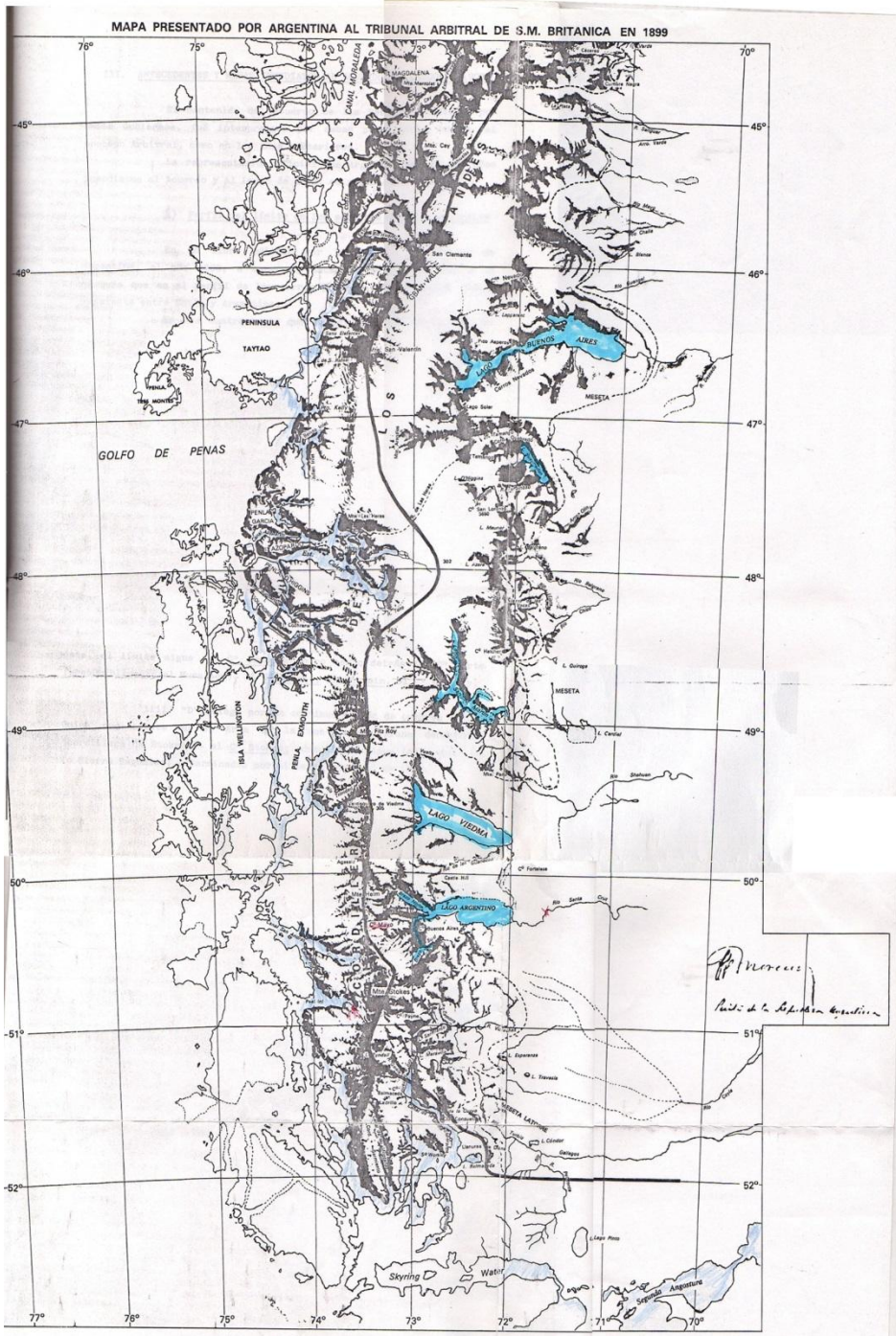

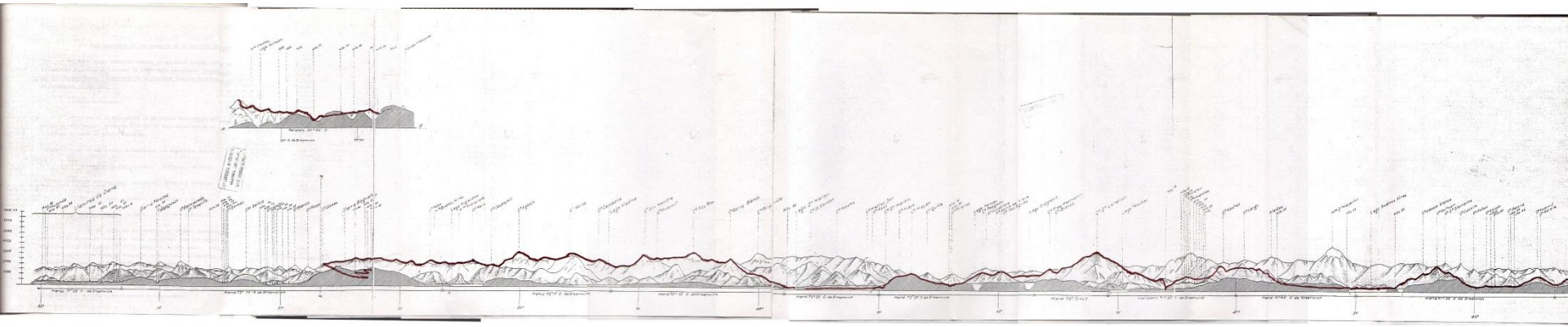

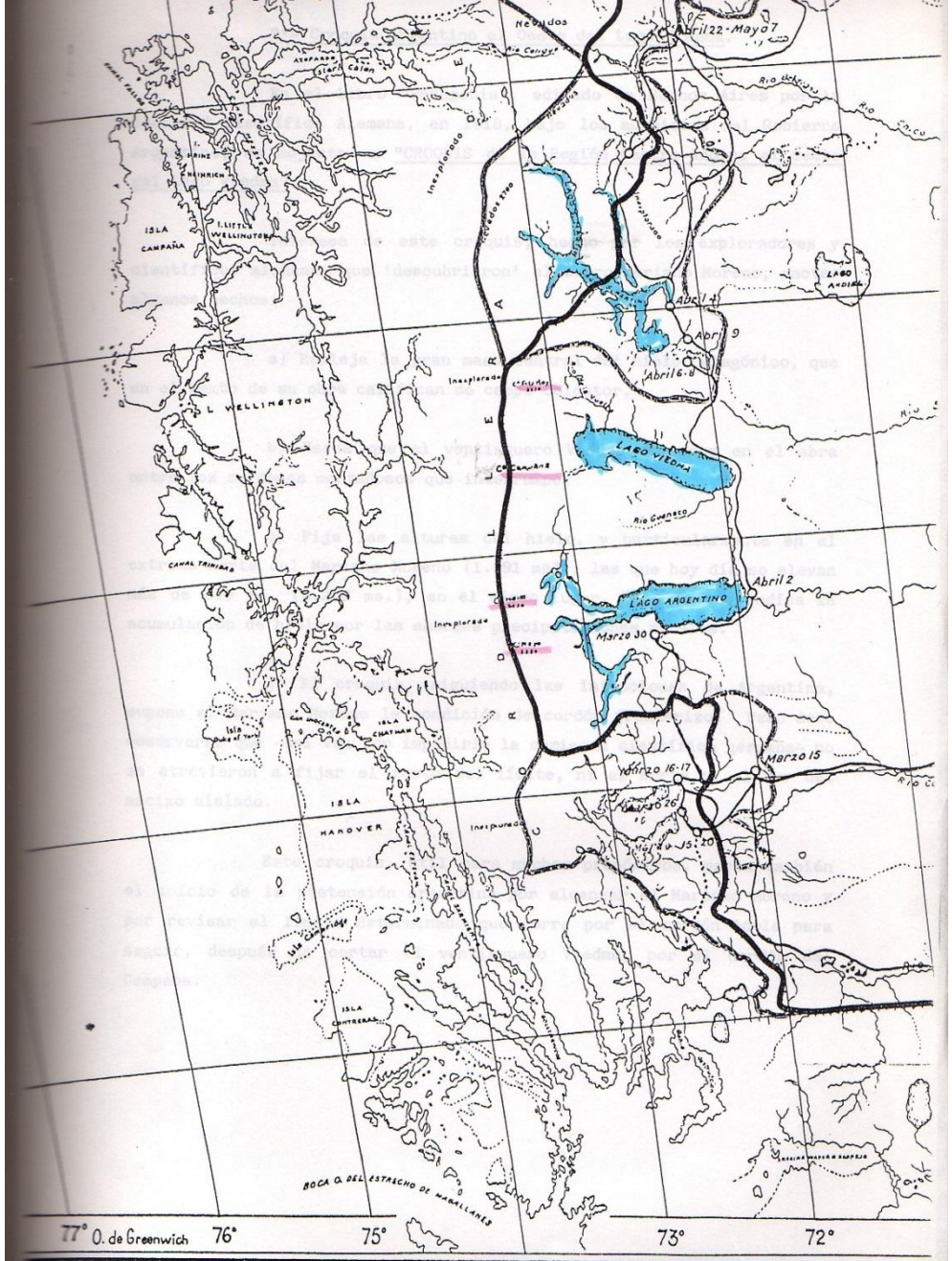

reducida á la escala de 1 : 2000 000

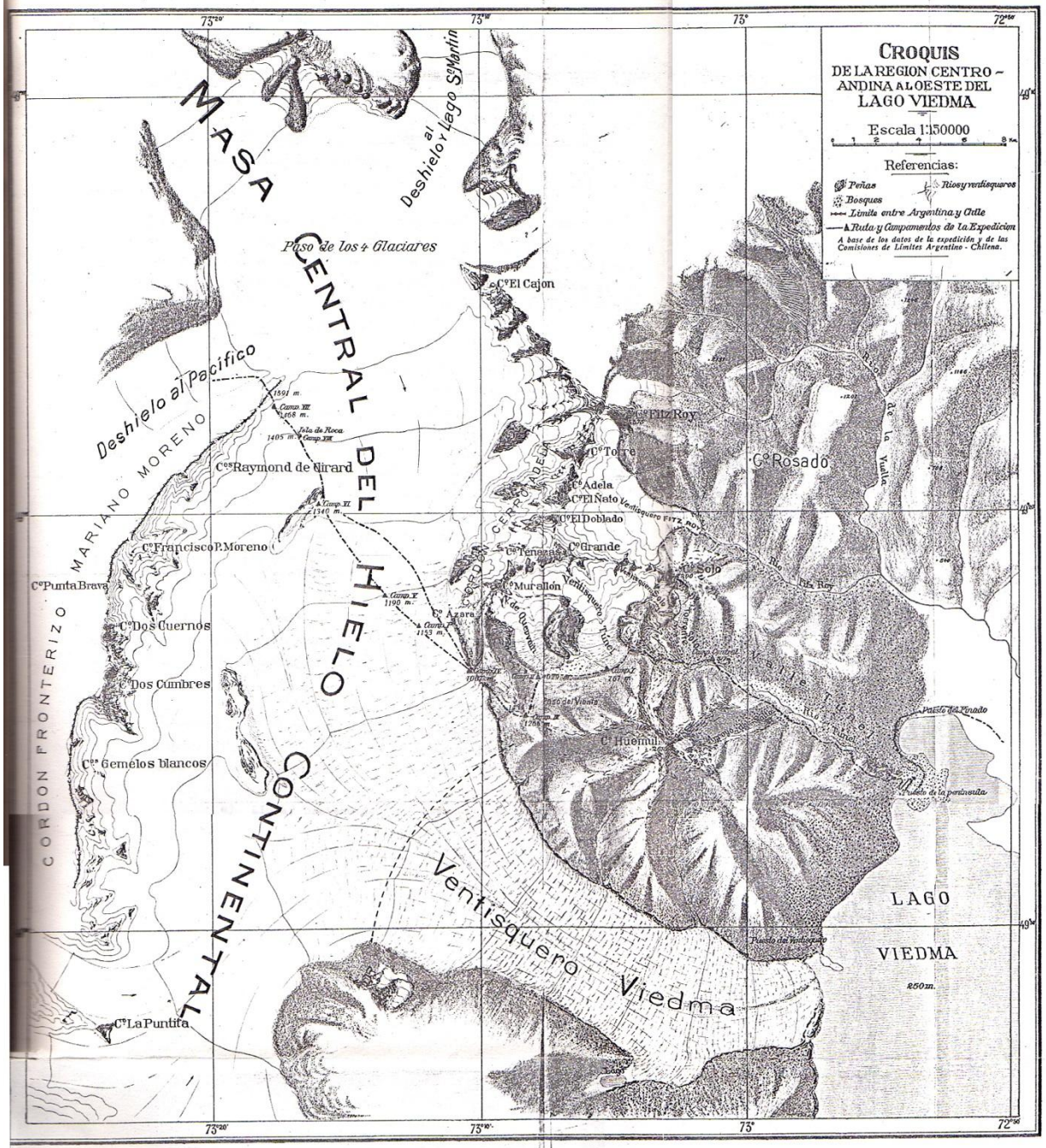
CROQUIS
DE LA REGION CENTRO-ANDINA AL OESTE DEL LAGO VIEDMA
Escala 1:150000
Referencias:
Peñas
Bosques
Limite entre Argentina y Chile
Ruta y Campamentos de la Expedicion
Rios y ventisqueros
A base de los datos de la expedición y de las Comisiones de Límites Argentino - Chilena.
MASA CENTRAL DEL HIELO CONTINENTAL
Paso de los 4 Glaciares
Deshielo al Pacifico
Deshielo al Lago S.Martin
CORDON FRONTERIZO MARIANO MORENO
Cº El Cajon
Cº Fitz Roy
Cº Torre
Cº Rosado
Cº Adela
Cº El Ñato
Cº El Doblado
Cº Grande
Cº Solo
Cº Murallon
Cº Azara
Cº Huemul
Cº Raymond de Girard
Cº Francisco P. Moreno
Cº Punta Brava
Cº Dos Cuernos
Cº Dos Cumbres
Cº Gemelos blancos
Cº La Puntita
Ventisquero Viedma
Ventisquero Fitz Roy
Ventisquero Tunel
Valle Tunel
Rio Fitz Roy
Rio de la Vuelta
Puesto del Finado
Puesto de la peninsula
Puesto del Ventisquero
LAGO VIEDMA
250 m.
73°20'
73°10'
73°
72°50'
49°40'

CROQUIS SECTOR CHALTEL O FITZ ROY
A STOKES Y DAUDET

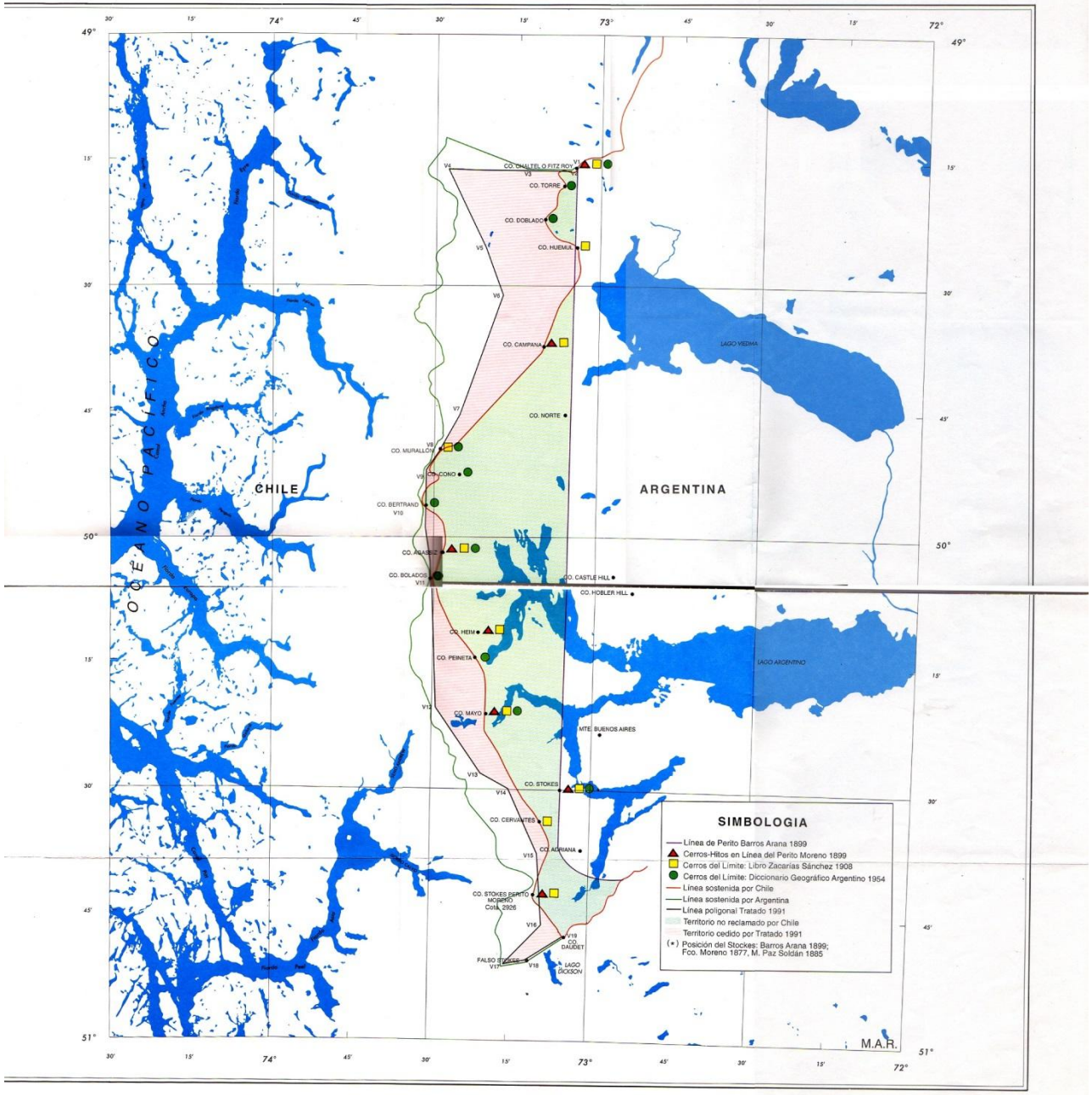

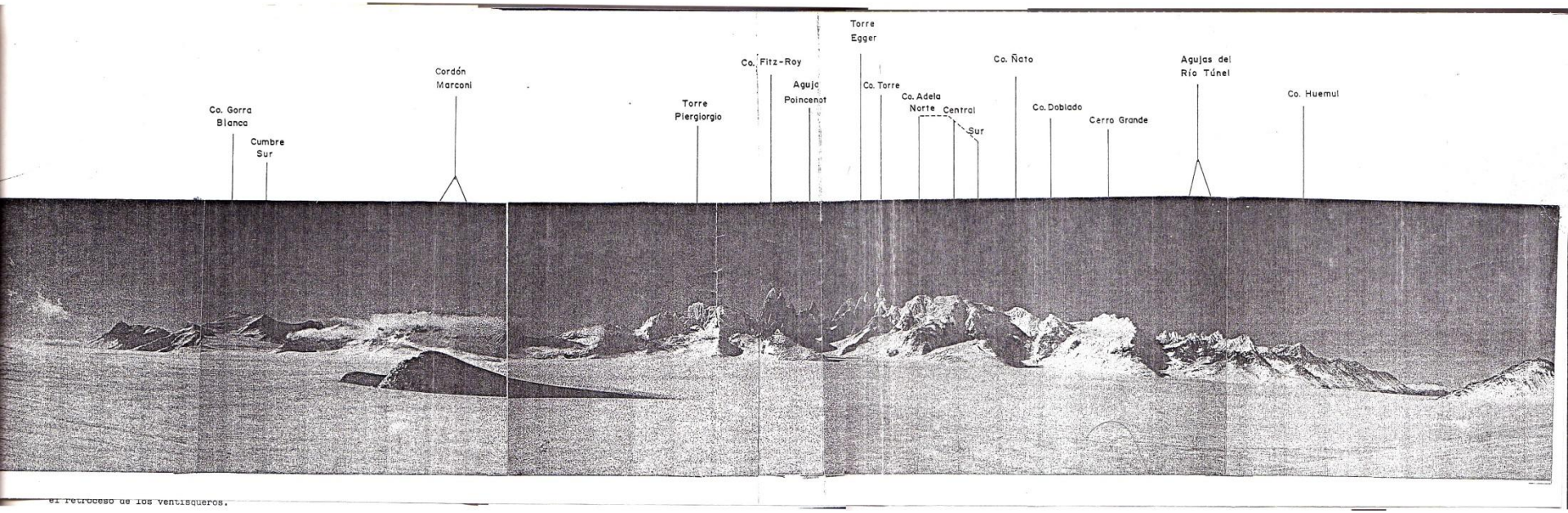

el retroceso de los ventisqueros.

Territorio oceánico de Chile

Profesor Mario Arnello

Curso Fronteras de Chile



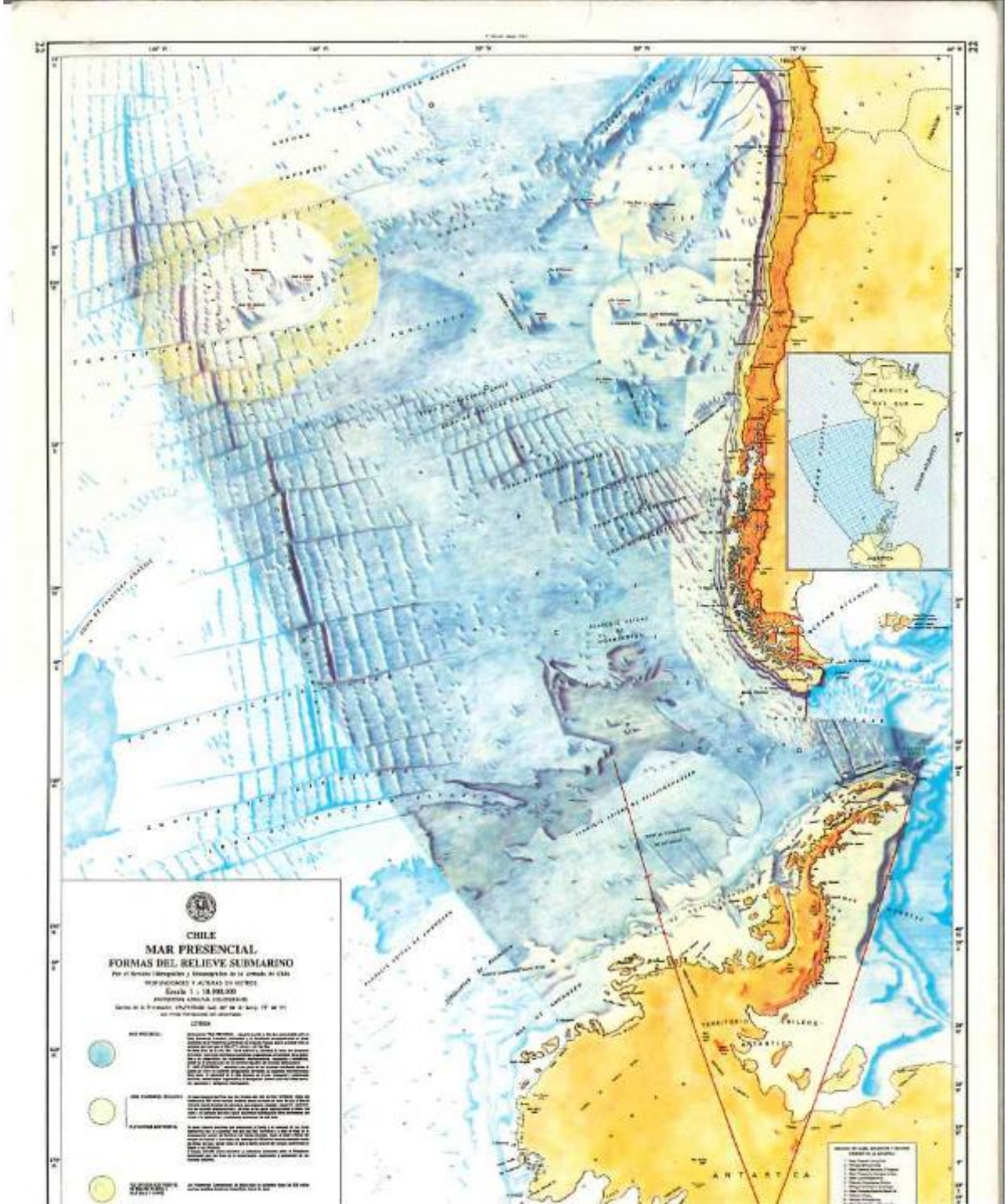
CHILE
MAR PRESENCIAL
FORMAS DEL RELIEVE SUBMARINO
ANTARTICA

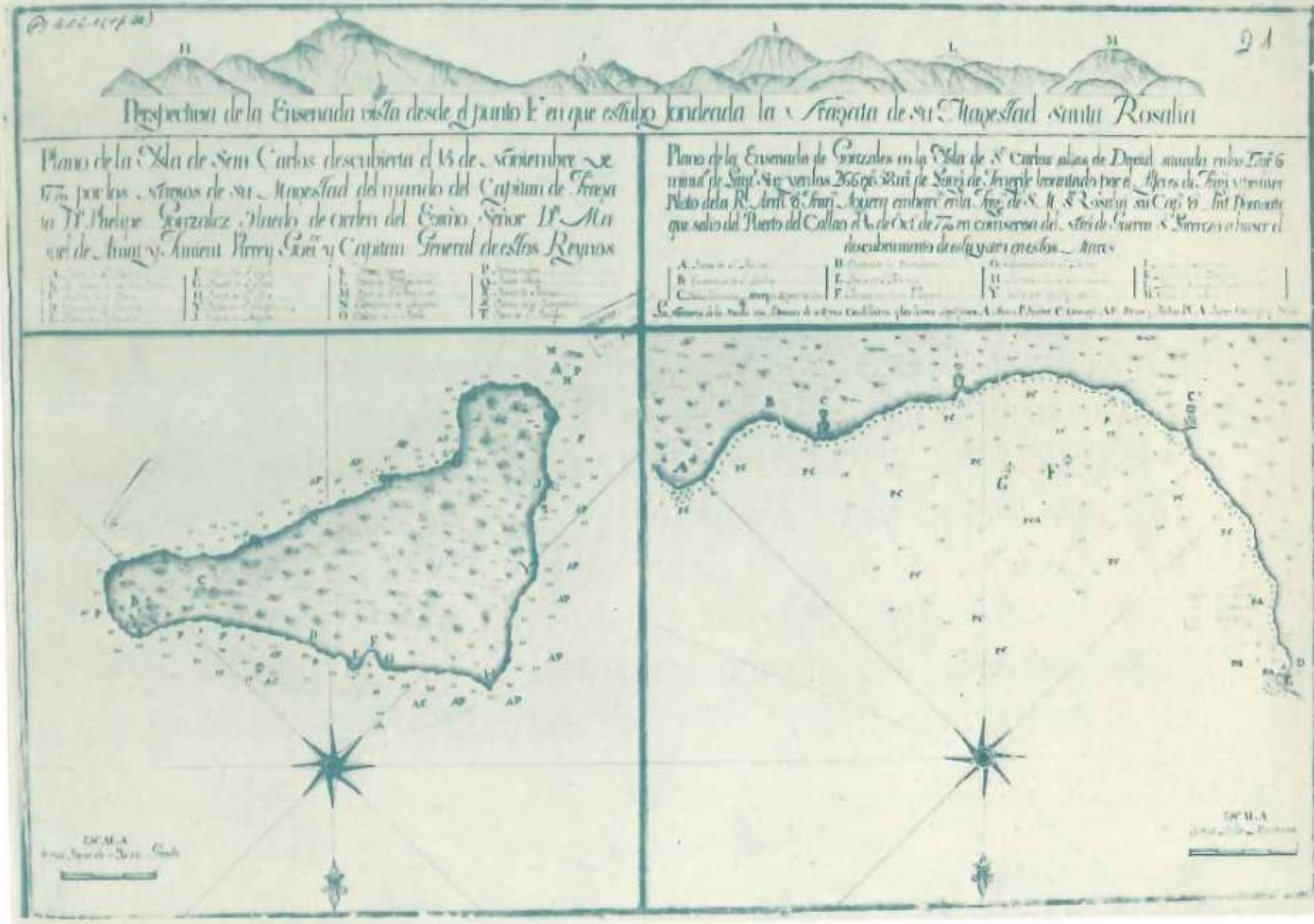
Perspectiva de la Ensenada vista desde el punto F en que estubo fondeada la Fragata de su Magestad Santa Rosalia
Plano de la Ysla de San Carlos descubierta el 15 de Noviembre de 1770 por los Navios de su Magestad del mando del Capitan de Fragata Dn. Phelipe Gonzalez, Nuevo de orden del Exmo. Señor Dn. Manuel de Amat y Junient Virrey Gov.or y Capitan General de estos Reynos
Plano de la Ensenada de Gonzales en la Ysla de S. Carlos
ESCALA
ESCALA

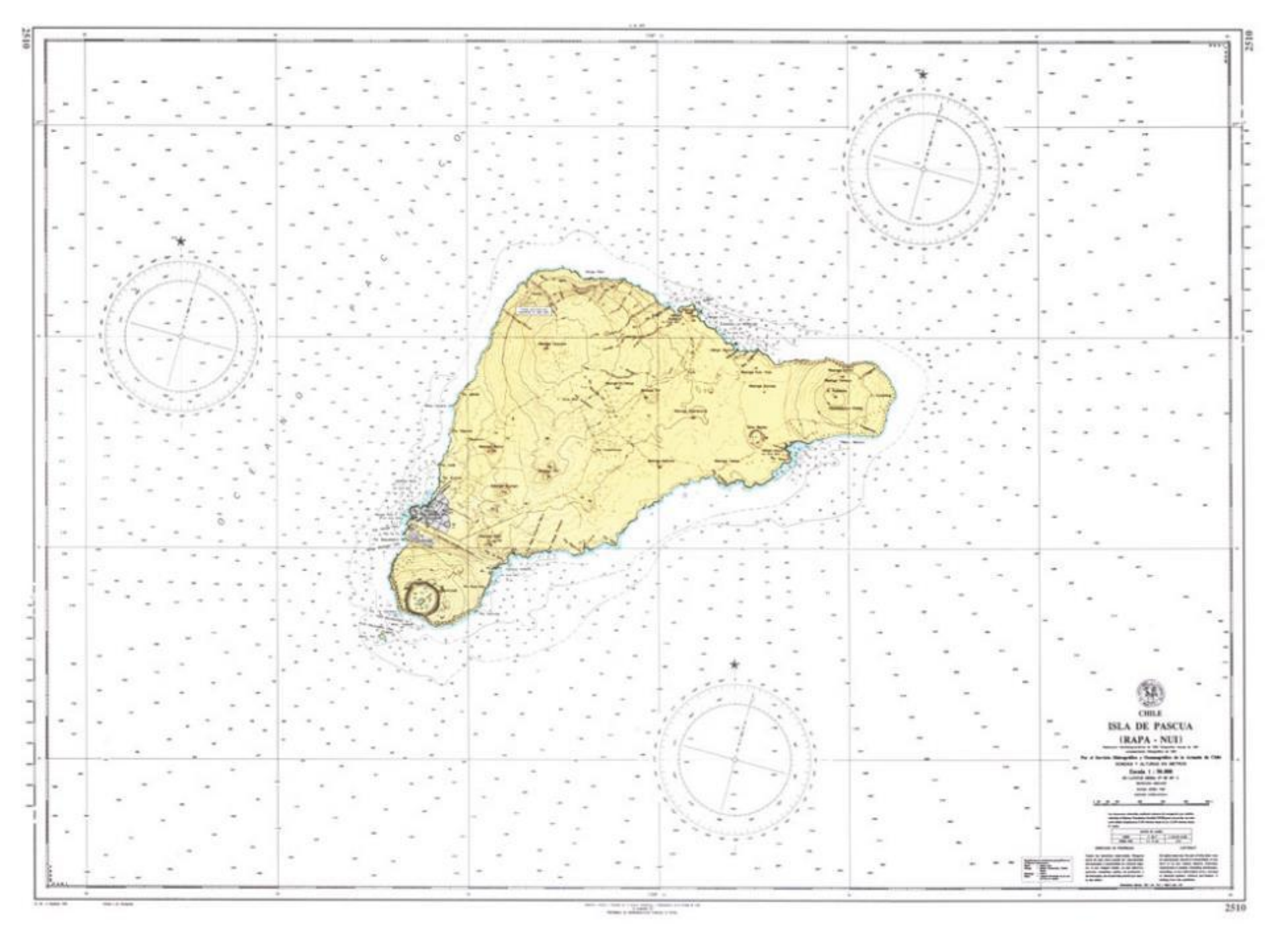
2510
2510
CHILE
ISLA DE PASCUA
(RAPA - NUI)
2510

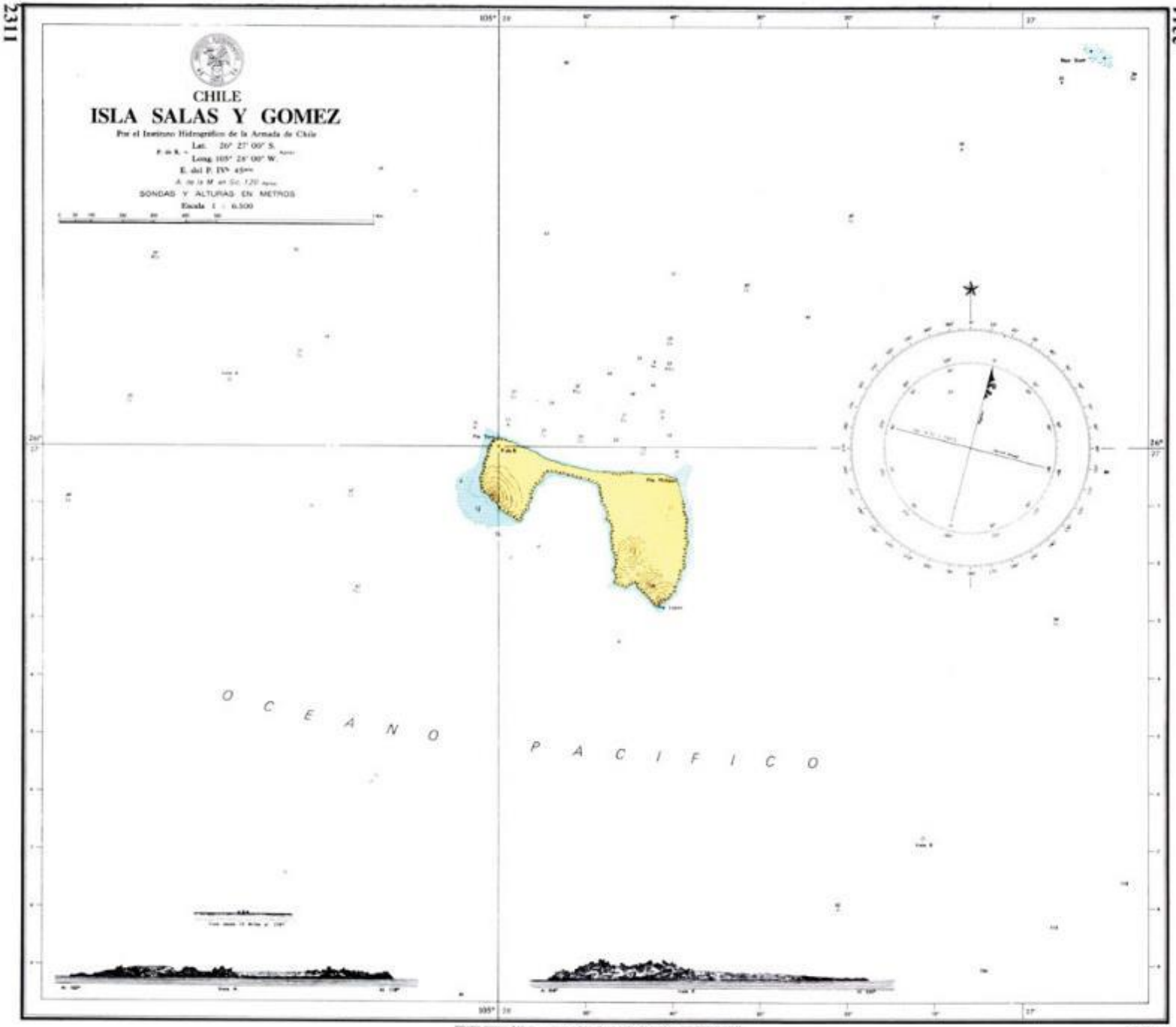
CHILE
ISLA SALAS Y GOMEZ
Por el Instituto Hidrográfico de la Armada de Chile
Lat. 26° 27' 00" S.
Long. 105° 28' 00" W.
E. del P. IVN 45mm
SONDAS Y ALTURAS EN METROS
Escala 1 : 6.500
O C E A N O
P A C I F I C O

CHILE: TERRITORIO Y DESTINO OCEANICO

Los chilenos, en general y salvo muy destacadas excepciones, hemos tenido tradicionalmente, una visión errada de lo que es Chile. No hemos tenido conciencia ni comprensión de lo que es su realidad geográfica ni su territorio.

Ignoramos el espacio donde vivimos y tampoco hemos concebido las proyecciones, exigencias y desafíos que nos impone.

Su territorio lo hemos utilizado mal y poblado pésimamente mal.

Debemos reconocer que aunque aquellas excepciones hayan creado y expandido la Patria en distintas extensiones, su ejemplo no ha sido emulado ni transformado en tendencias creativas compartidas por todos los chilenos.

A través de los años, los niños de Chile sólo han conocido una imagen estrecha y falsa de su país. Se pensó y se enseñó que era una faja de tierra, larga y angosta, entre la cordillera y el mar. Y se lo representó así, inclusive, dividido en tres partes, con pequeños recuadros donde se indican sus islas oceánicas y, en otro, se agregó la Antártica, todavía a una escala diferente.

Ese Chile de ayer, carente de mar y de espacios, contribuyó a colocar a los chilenos de espaldas al mar, concentrada su población en torno a Santiago y al valle central, manteniendo despoblados, o escasamente poblados, el litoral y los extremos de su territorio.

En el Chile de hoy ya se ha producido un cambio de enorme importancia. Se ha reconocido el mar patrimonial chileno, extenso en doscientas millas marinas en torno a su litoral sudamericano, a sus islas oceánicas y a la Antártica; la plataforma continental –350 millas– en torno a las islas de Pascua y Sala y Gómez; y, además, al concebirse el espacio geográfico correspondiente, se ha dado el nombre al mar chileno. Se están desarrollando sus regiones extremas y proyectando poblar y comunicar su litoral.

Este Chile de hoy, ya es marítimo. La superficie del planeta bajo su jurisdicción es dos veces mar y sólo una vez tierra.

Pero, no basta. Es imprescindible concebir el Chile oceánico, expresión del rol propio que debe tener Chile en el Futuro, en la Era del Pacífico que se inicia.

Chile, ubicado en su espacio planetario, en sus tres dimensiones, sudamericana, oceánica y antártica, geográficamente domina un vasto espacio del Océano Pacífico.

Su litoral sudamericano ocupa una posición determinante para la conexión del cono sur de América y el transporte de su comercio transpacífico futuro.

Su posición austral-magallánica, domina los accesos al Atlántico y a la Antártica, y posibilita las rutas australes del mundo.

Sus posiciones oceánicas dan a Chile una forma de triángulo, cuya base es su territorio sudamericano entre sus vértices de Arica y Cabo de Hornos, y cuyo vértice oceánico es Isla de Pascua.

Es el territorio oceánico de Chile, al que complementa el cono inclinado de la Antártica chilena; unión que apoyan las islas Diego Ramírez.

Por eso, con visión de futuro, debemos concebir a Chile tal como es: una nación oceánica, que debe trascender y construir su destino propio en la Era y en la Cuenca del Océano Pacífico.

MARIO ARNELLO ROMO
Coordinador General
Proyecto Nacional
CHILE FUTURO

Chile Ayer

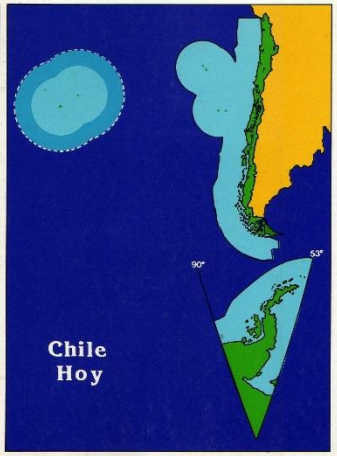

Chile Hoy

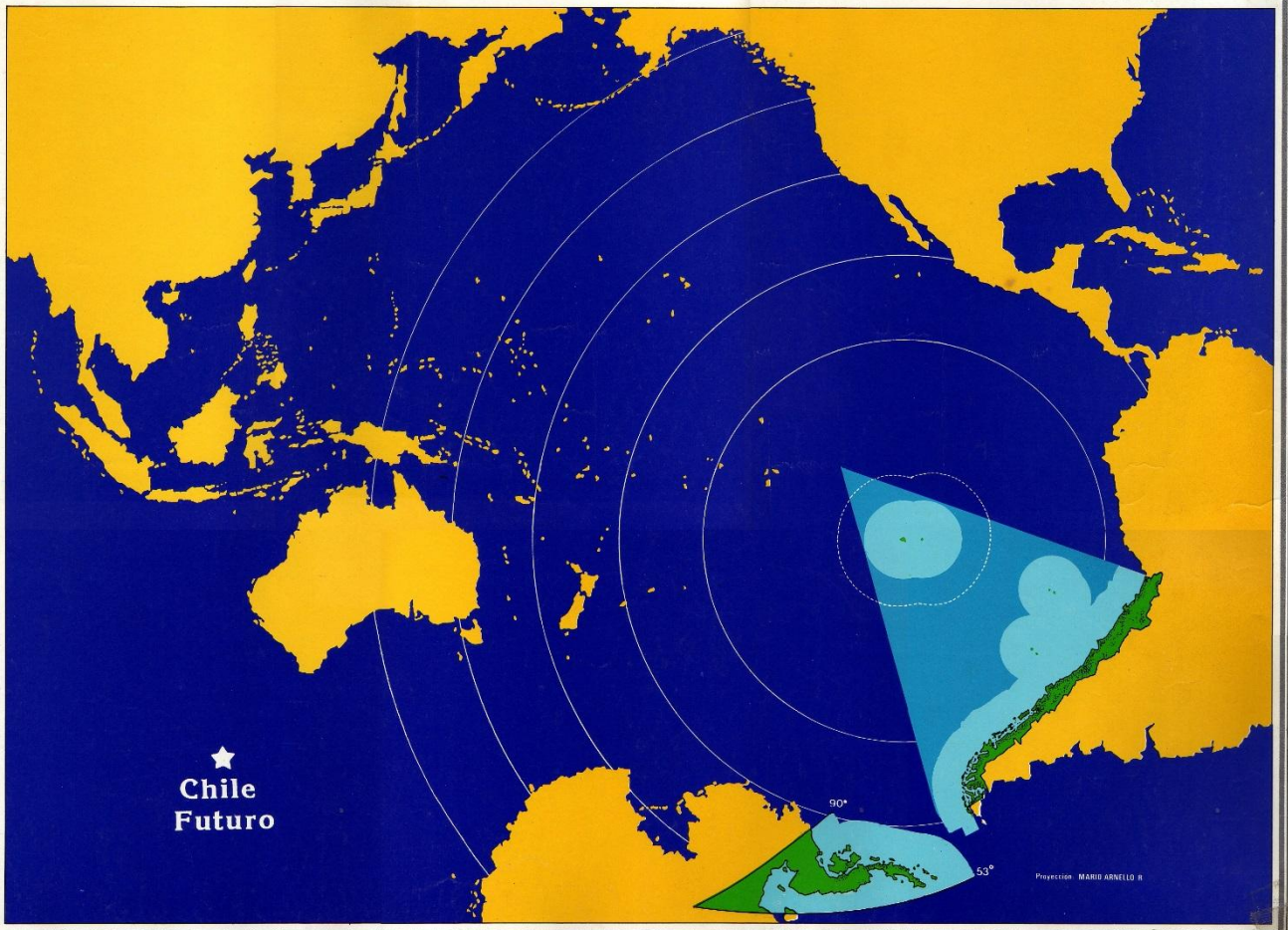

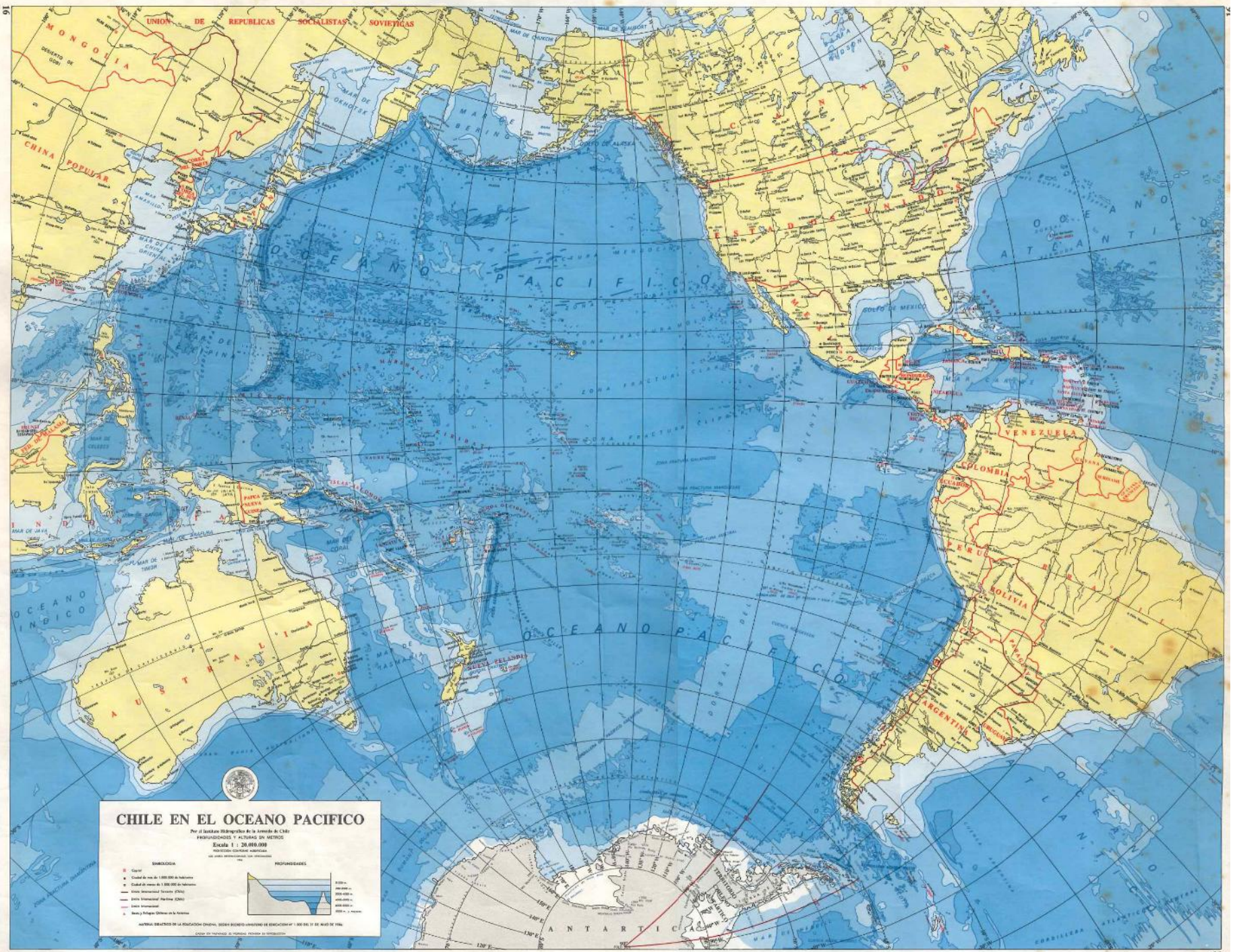
UNION DE REPUBLICAS SOCIALISTAS SOVIETICAS
MONGOLIA
CHINA POPULAR
OCEANO PACIFICO
ESTADOS UNIDOS
VENEZUELA
COLOMBIA
ECUADOR
PERU
BOLIVIA
BRASIL
ARGENTINA
AUSTRALIA
OCEANO INDICO
ANTARTICA
CHILE EN EL OCEANO PACIFICO
Por el Instituto Hidrográfico de la Armada de Chile
PROFUNDIDADES Y ALTURAS EN METROS
Escala 1 : 20.000.000
SIMBOLOGIA
PROFUNDIDADES

Antártica

Curso Fronteras de Chile

Prof. Mario Arnello Romo

CAVRVS·CHORVS·VEL·IAPIX·SIVE·ARGESTES
CIRCTVS·VEL·TRESIAS
AQVILO·VEL·BOREAS
CECIAS·APELIOTES
FAVONIVS·ZEPHIRVS
SVBSOLANVS
AFRICVS·VEL·LIBS
LIBONOTVS·EVROAVSTER
EVRNOTVS
VVLTVRNVS·EVRVS
mare glaciale
EVROPA
ASIA
LIBIA INTERIOR
AFFRICA
ETHIOPIA INTERIOR
ARABIA
MARE INDICVM
MARE INDICVM
MARE
PRASODVM
Gradus longitudinis

ORBIS TERRAE COMPENDIOSA DESCRIPTIO

Quam ex Magna Vniuersali Gerardi Mercatoris Domino Richardo Gartho, Geographię ac cęterarum bonarum artium amatori ac fautori summo, in veteris amicitię ac familiaritatis memoriã Rumoldus Mercator fieri curabat Aº. M. D. Lxxxvii.

NOVAE INSVLAE, XVII. NOVA TABVLA.

TABLA GEOGRAPHICA DEL REYNO DE CHILE
AL LECTOR
Quanto en la Historia general del Reyno de Chile descubo diffuso, lo hallaras abreuiado en este Mapa, alli en relacion, y aqui en estampa. Aqui veras la Tierra mas amena, y fertil de America segun Laec. El Reyno mas opulente de Metales, y del mas igual, y saludable temperamento segun Antonio de Herrera; la Region mas semejante à la de España segun Brij; y segu Fr. Gregorio de leon, que llama à este Mapa lamina de Oro, vna perla engastada en él, y al fin del Orbe, la Corona que le adorna la frete. Vale.
BVENOS AYRES
ORIENTE
MAR OCEANO
Y DEL NORTE
TIERRA INCOGNITA
ESTRECHO DEL MAIRE Y DE S. VICENTE
ESTRECHO DE MAGALLANES
C. DE S. FELIPE despoblado
Gigantes
TIERRA
MEDIO DIA
DEL FVEGO
Aqui se perdio Arguello
Auestruz
Rabudos
Guanacos
Quiriquincho
C. Cordoua
C. S. Luis
la pita
SEPTENTRION
Lagunas de Guanacache
Cerro neuado
Prouincia de Cuyo
C. S. IVAN
C. MENDOZA
VOLCANES
Puyque Ranco
Guenauca
C. SANTIAGO
C. Chillan
Buena esperanza
C. CONCEPCION
Arauco
Nacimiento
C. Imperial
Rio Bueno
C. Valdiuia
Cunco
CHILOE
Cucao
Copiapo
Guasco
Minas de Cobre
C. Sereno
DEL Perú y de Chile la raya y los Confines
R. Campana
Isla de S. Marta
OCCIDENTE
MAR DEL SVR Y AVSTRAL
25 26 27 28 29 30 31 32 33 34 35 36 37 38 39 40 41 42 43 44 45 46 47 48 49 50 51 52 53 54 55 56 57 58 59

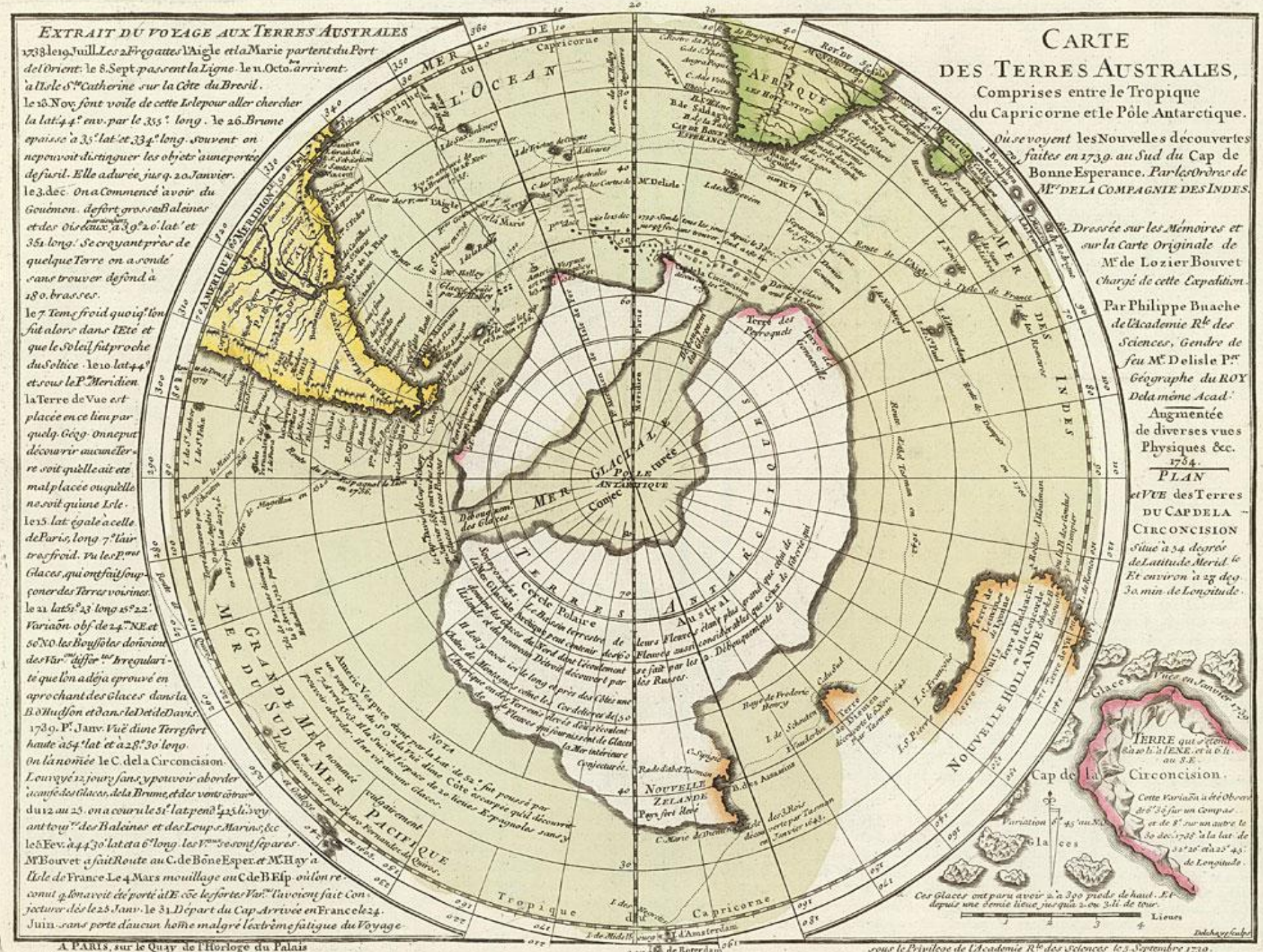
CARTE
DES TERRES AUSTRALES,
Comprises entre le Tropique
du Capricorne et le Pôle Antarctique.
Où se voyent les Nouvelles découvertes faites en 1739. au Sud du Cap de Bonne Esperance. Par les Ordres de Mrs DE LA COMPAGNIE DES INDES.
Dressée sur les Mémoires et sur la Carte Originale de Mr de Lozier Bouvet Chargé de cette Expedition.
Par Philippe Buache de l'Academie Rle des Sciences, Gendre de feu Mr Delisle Pr Géographe du ROY De la même Acad.
Augmentée de diverses vues Physiques &c.
1754.
PLAN et VUE des Terres DU CAP DE LA CIRCONCISION
Situé à 54 degrés de Latitude Merid.le Et environ à 28 deg. 30. min. de Longitude.
EXTRAIT DU VOYAGE AUX TERRES AUSTRALES
1738. le 19. Juill. Les 2 Fregattes l'Aigle et la Marie partent du Port de l'Orient. le 8. Sept. passent la Ligne. le 11. Octobre arrivent à l'Isle Ste Catherine sur la Côte du Bresil.
le 13. Nov. font voile de cette Isle pour aller chercher la lat. 44° env. par le 355° long. le 26. Brume epaisse à 35° lat. et 334° long. souvent on ne pouvoit distinguer les objets à une portée de fusil. Elle a durée jusq. 20. Janvier.
le 3. dec. On a Commencé à voir du Gouémon. de fort grosses Baleines et des Oiseaux à 39° 20' lat. et 351 long. Se croyant près de quelque Terre on a sondé sans trouver de fond à 180. brasses.
le 7. Tems froid quoiq. l'on fut alors dans l'Eté et que le Soleil fut proche du Soltice. le 10. lat. 44° et sous le Pr Meridien la Terre de Vue est placée en ce lieu par quelq. Géog. On ne put découvrir aucune Terre soit qu'elle ait eté mal placée ou qu'elle ne soit qu'une Isle.
le 15. lat. égale à celle de Paris, long. 7° l'air tres froid. Vu les Pres Glaces, qui ont fait soupçoner des Terres voisines.
le 21. lat. 51° 23' long. 15° 22'. Variaõn obs. de 24m NE et 50m NO. les Boussoles doñoient des Varons differtes Irregularité que l'on a déja eprouvé en aprochant des Glaces dans la B. d'Hudson et dans le Det de Davis.
1739. Pr Janv. Vuë d'une Terre fort haute à 54° lat. et à 28° 30' long.
On l'a nomée le C. de la Circoncision.
Louvoyé 12 jours sans y pouvoir aborder à cause des Glaces, de la Brume, et des vents cõtraires du 12 au 25. on a couru le 51° lat. pend. 425 li. voyant tous des Baleines et des Loups Marins, &c
le 5. Fev. à 44° 30' lat. et a 6° long. les Vns se sont separés.
Mr Bouvet a fait Route au C. de Bõne Esper. et Mr Hay à l'Isle de France. Le 4 Mars mouillage au C. de B. Esp. où l'on reconut q. l'on avoit été porté à l'E. cõe les fortes Varons l'avoient fait Conjecturer dés le 25 Janv. le 31. Départ du Cap. Arrivée en France le 24. Juin. sans perte d'aucun hõme malgré l'extrême fatigue du Voyage
MER DE L'OCEAN
Tropique du Capricorne
AFRIQUE
MER DES INDES
MER GLACIALE
Pole Antarctique
Conjecturée
TERRES ANTARCTIQUES
Cercle Polaire Austral
Terre des Perroquets
Terre de Gonneville
Terre de Leuxine
Terre de Nuits
Terre d'Endracht
Terre de Diemen
Terre de Vuis
NOUVELLE HOLLANDE
NOUVELLE ZELANDE
Pays fort élevé
GRANDE MER DU SUD
MER PACIFIQUE
Tropique du Capricorne
Glaces
Vues en Janvier 1739
TERRE qui s'étend 8 à 10 li. à l'ENE. et à 6 li. au S.E.
Cap de la Circoncision.
Cette Variaõn a été Observée de 6° 36' sur un Compas et de 8° sur un autre le 30 dec. 1738 à la lat. de 52° 26' et à 25° 45' de Longitude.
Variation 8° 45' au N.O.
Glaces
Ces Glaces ont paru avoir 2 à 300 pieds de haut. Et depuis une demie lieue jusqu'à 2. ou 3. li. de tour.
Lieues
Delahaye sculps.
A PARIS, sur le Quay de l'Horloge du Palais
sous le Privilege de l'Academie Rle des Sciences le 5. Septembre 1739.

SÜD-POLAR-KARTE.

BERICHTIGT von H. HABENICHT. Entworfen von A. Petermann. STIELERS HAND-ATLAS Nº 6.

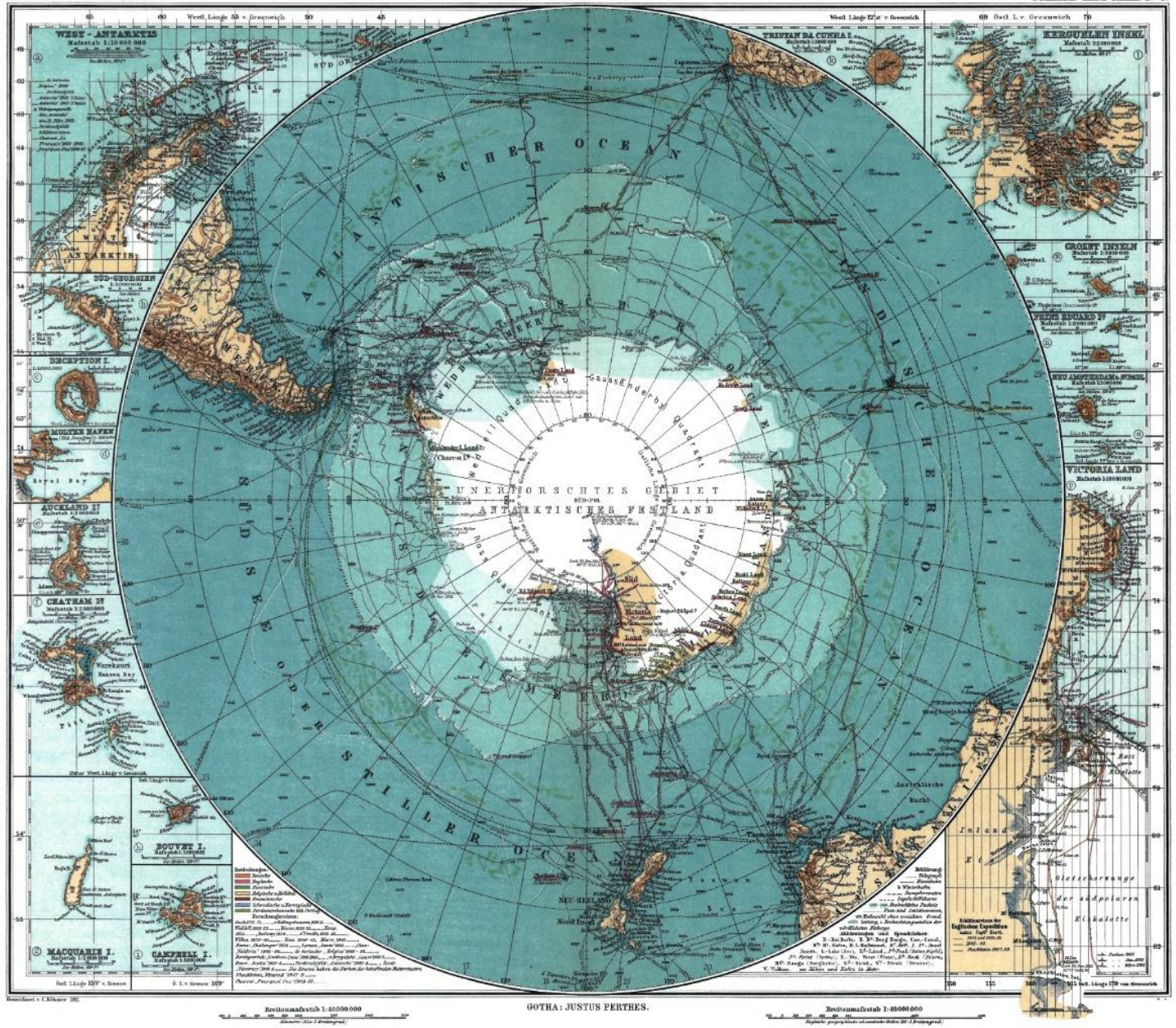


SOUTH AMERICA
ANDES
PATAGONIA
Montevideo
River Plate
Buenos Aires
La Paz
Santiago
Cerro Aconcagua
6960
Valdés Peninsula
Falkland Islands
South Orkney Is.
Tierra del Fuego
Punta Arenas
San Félix
San Ambrosio I.
Juan Fernández Islands
ARGENTINE PLAIN
CONTINENTAL RISE
CONTINENTAL SHELF
FALKLAND PLATEAU
SCOTIA SEA
South Georgia
South Sandwich Islands
SOUTH SANDWICH TRENCH
AMERICA-ANTARCTIC RIDGE
WEDDELL PLAIN
MAUD RISE
ATLANTIC-INDIAN RIDGE
PRINCE EDWARD FRACTURE ZONE
Spiess Seamount
Prince Edward Is.
SOUTHWEST INDIAN RIDGE
CROZET PLATEAU
Crozet Is.
Ob Tablemount
Lena Tablemount
Rodriguez
MID-INDIAN RIDGE
COSMONAUT SEA
ENDERBY PLAIN
Molodezhnaya
QUEEN MAUD LAND
ENDERBY LAND
Kerguelen Islands
KERGUELEN PLATEAU
Amsterdam I.
St. Paul
NINETYEAST RIDGE
WEDDELL SEA
CONTINENTAL SHELF
ANTARCTIC PENINSULA
Mt. Jackson
Alexander I.
Berkner I.
RONNE ICE SHELF
PENSACOLA MOUNTAINS
PRINCE CHARLES MOUNTAINS
AMERICAN HIGHLAND
Cape Darnley
Prydz Bay
ANTARCTICA
South Pole
Vinson Massif
4897
ELLSWORTH MTS.
TRANSANTARCTIC MOUNTAINS
BELLINGSHAUSEN SEA
Peter I Island
Thurston I.
MAGIE BYRD LAND
ROSS ICE SHELF
WILKES LAND
AMUNDSEN SEA
BELLINGSHAUSEN PLAIN
ROSS SEA
Ross I.
Mt. Erebus
3794
Balleny Is.
Scott I.
Porpoise Bay
SOUTH INDIAN BASIN
SOUTHEAST INDIAN RIDGE
DIAMANTINA FRACTURE ZONE
NATURALISTE PLATEAU
WALLABY PLATEAU
Perth
EXMOUTH PLATEAU
Mt. Meharry
1251
SOUTH AUSTRALIAN PLAIN
CONTINENTAL SLOPE
CONTINENTAL SHELF
TASMAN PLATEAU
TASMANIA
Hobart
TASMAN FRACTURE ZONE
Macquarie I.
MACQUARIE RIDGE
CAMPBELL PLATEAU
Campbell I.
Auckland Is.
SALAY GÓMEZ RIDGE
CHILE RISE
CHILE TRENCH
CHALLENGER FRACTURE ZONE
MENARD FRACTURE ZONE
ELTANIN FRACTURE ZONE
UDINTSEV FRACTURE ZONE
PACIFIC-ANTARCTIC RIDGE
EAST PACIFIC RISE
Isla Sala y Gómez
Ducie I.
Henderson I.

Antarctic Circumpolar Circulation

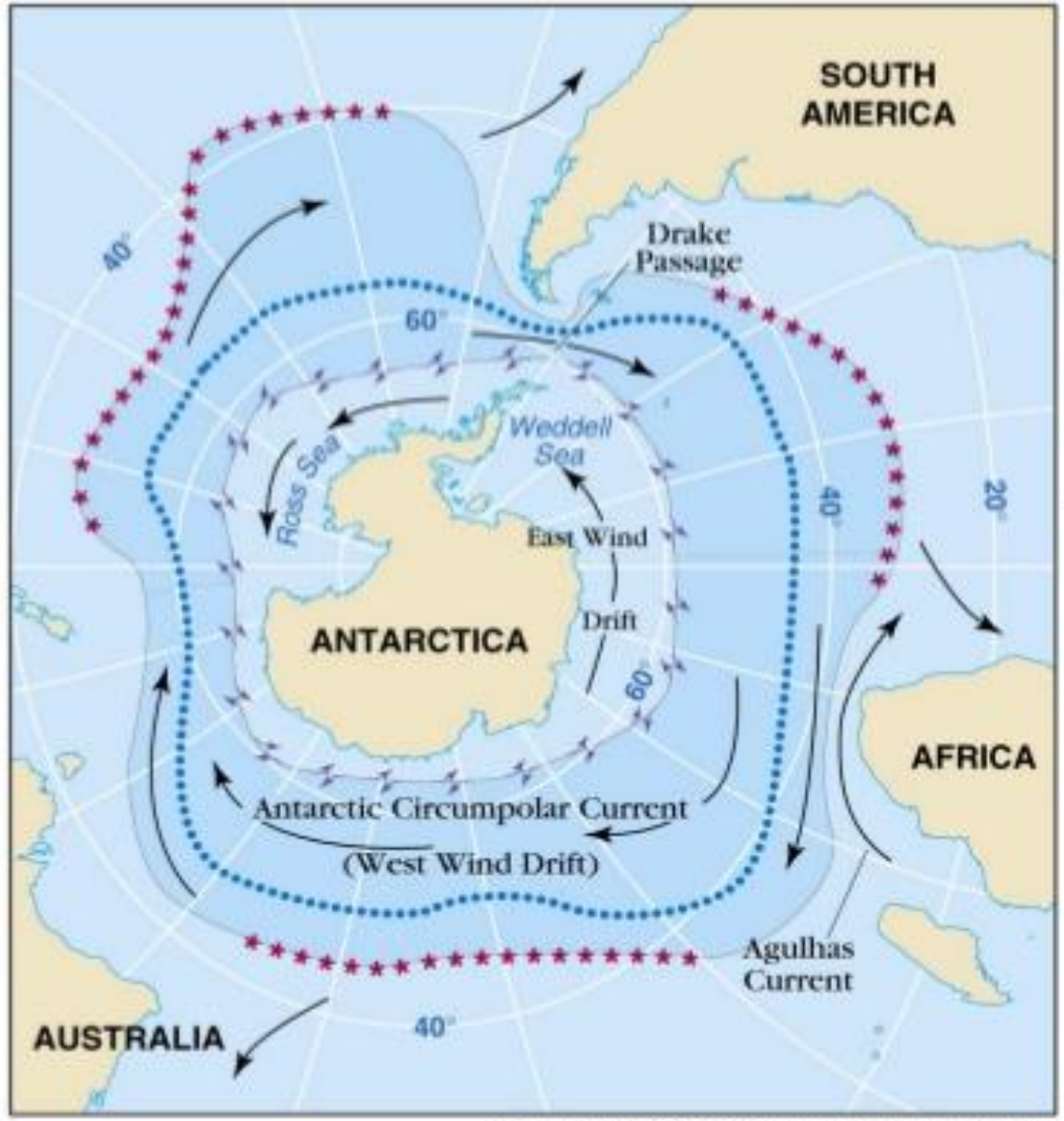

Copyright © 2004 Pearson Prentice Hall, Inc.

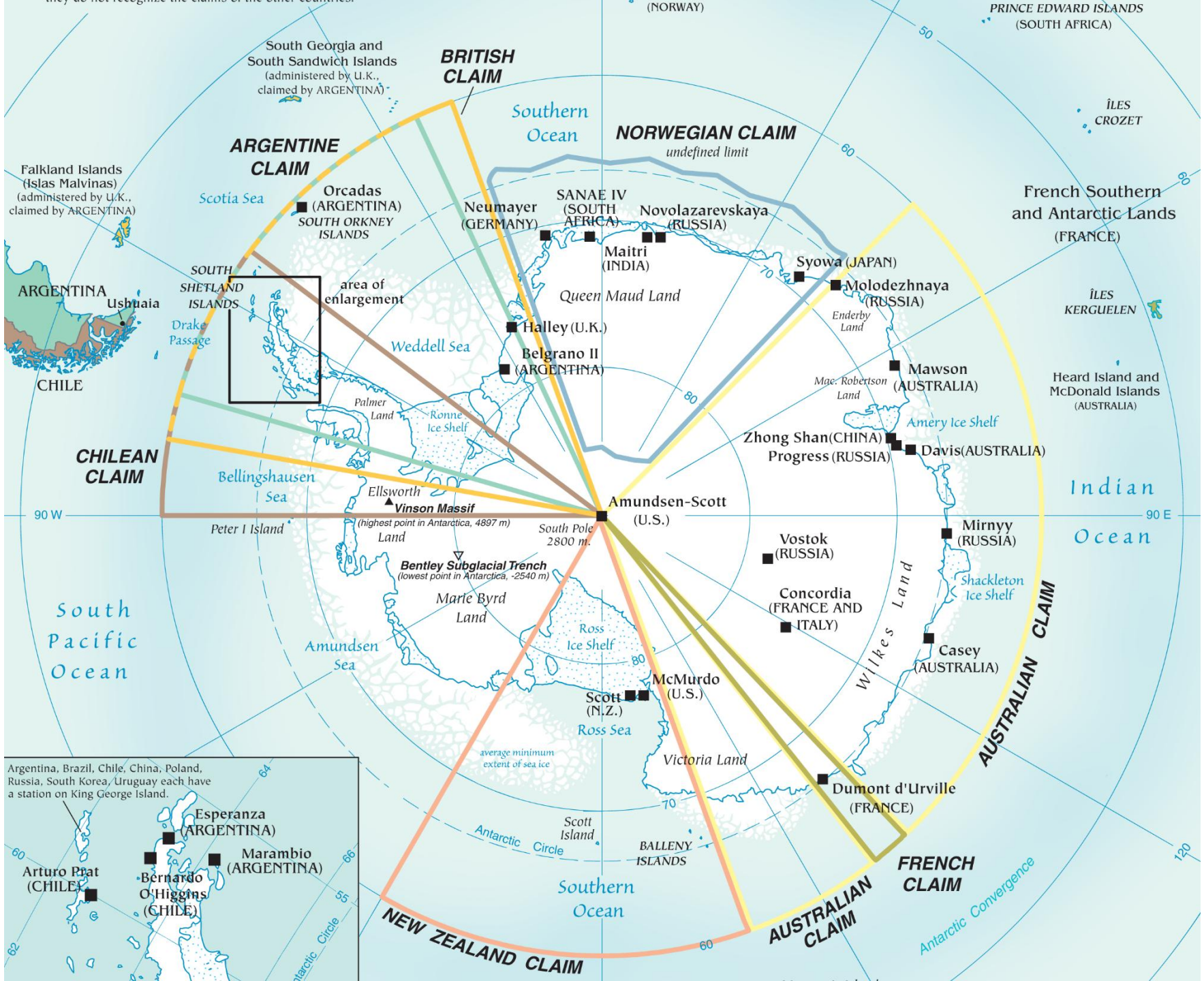
they do not recognize the claims of the other countries.
(NORWAY)
PRINCE EDWARD ISLANDS
(SOUTH AFRICA)
South Georgia and
South Sandwich Islands
(administered by U.K.,
claimed by ARGENTINA)
BRITISH
CLAIM
Southern
Ocean
NORWEGIAN CLAIM
undefined limit
ÎLES
CROZET
ARGENTINE
CLAIM
Falkland Islands
(Islas Malvinas)
(administered by U.K.,
claimed by ARGENTINA)
Scotia Sea
Orcadas
(ARGENTINA)
SOUTH ORKNEY
ISLANDS
Neumayer
(GERMANY)
SANAE IV
(SOUTH
AFRICA)
Novolazarevskaya
(RUSSIA)
Maitri
(INDIA)
French Southern
and Antarctic Lands
(FRANCE)
Syowa (JAPAN)
Molodezhnaya
(RUSSIA)
SOUTH
SHETLAND
ISLANDS
area of
enlargement
ARGENTINA
Ushuaia
Drake
Passage
Queen Maud Land
ÎLES
KERGUELEN
Enderby
Land
Halley (U.K.)
Weddell Sea
Belgrano II
(ARGENTINA)
Mawson
(AUSTRALIA)
Mac. Robertson
Land
Heard Island and
McDonald Islands
(AUSTRALIA)
CHILE
Palmer
Land
Ronne
Ice Shelf
Amery Ice Shelf
Zhong Shan(CHINA)
Progress (RUSSIA)
Davis(AUSTRALIA)
CHILEAN
CLAIM
Bellingshausen
Sea
Ellsworth
Vinson Massif
(highest point in Antarctica, 4897 m)
Land
Amundsen-Scott
(U.S.)
Indian
Ocean
90 W
90 E
Peter I Island
South Pole
2800 m.
Mirnyy
(RUSSIA)
Vostok
(RUSSIA)
Bentley Subglacial Trench
(lowest point in Antarctica, -2540 m)
Shackleton
Ice Shelf
Marie Byrd
Land
Concordia
(FRANCE AND
ITALY)
Wilkes Land
South
Pacific
Ocean
Ross
Ice Shelf
Amundsen
Sea
Casey
(AUSTRALIA)
McMurdo
(U.S.)
Scott
(N.Z.)
Ross Sea
AUSTRALIAN CLAIM
average minimum
extent of sea ice
Victoria Land
Dumont d'Urville
(FRANCE)
Scott
Island
Antarctic Circle
BALLENY
ISLANDS
Southern
Ocean
FRENCH
CLAIM
NEW ZEALAND CLAIM
AUSTRALIAN
CLAIM
Antarctic Convergence
Argentina, Brazil, Chile, China, Poland,
Russia, South Korea, Uruguay each have
a station on King George Island.
Esperanza
(ARGENTINA)
Marambio
(ARGENTINA)
Arturo Prat
(CHILE)
Bernardo
O'Higgins
(CHILE)
Antarctic Circle

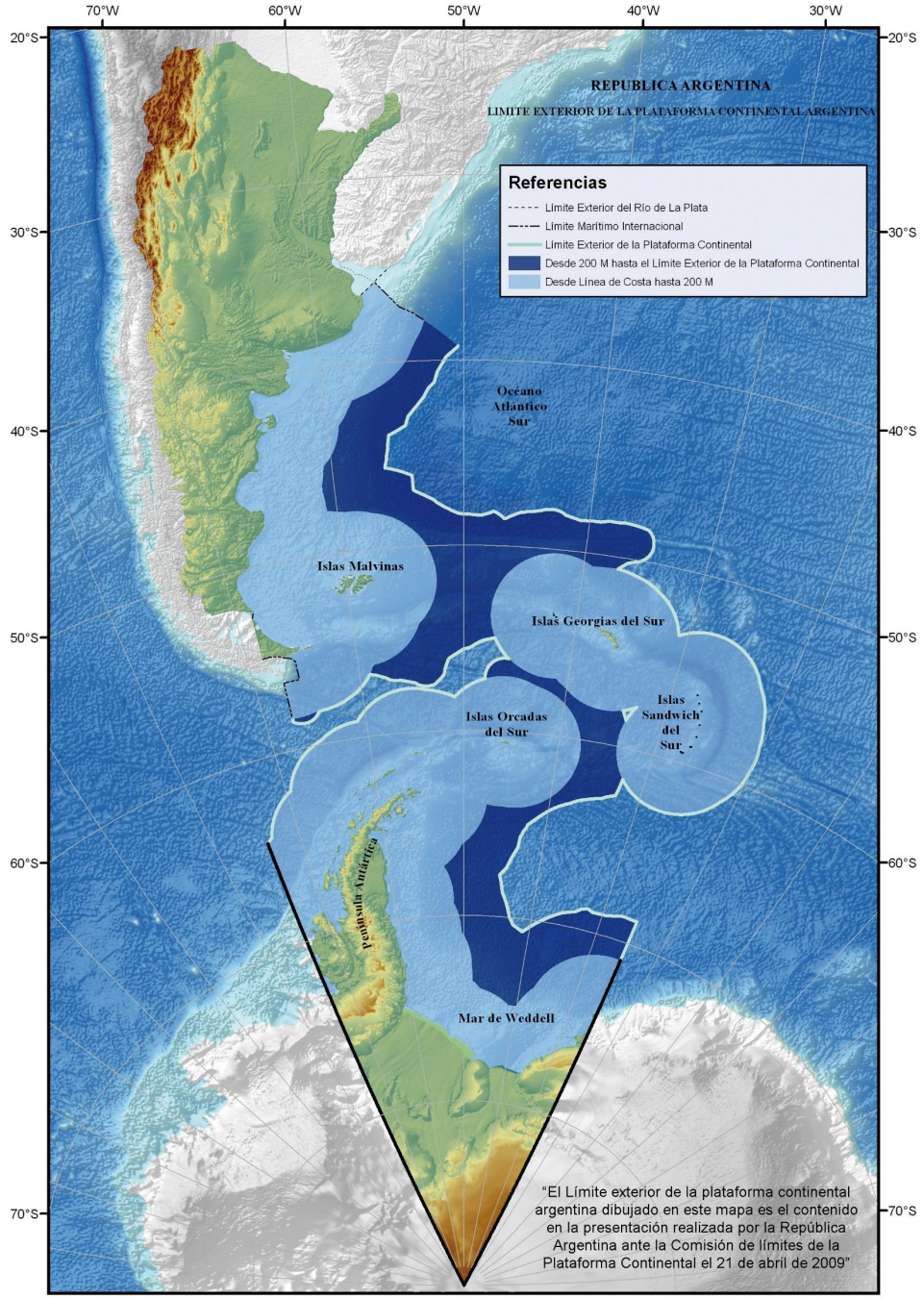
REPUBLICA ARGENTINA
LIMITE EXTERIOR DE LA PLATAFORMA CONTINENTAL ARGENTINA
Referencias
Límite Exterior del Río de La Plata
Límite Marítimo Internacional
Límite Exterior de la Plataforma Continental
Desde 200 M hasta el Límite Exterior de la Plataforma Continental
Desde Línea de Costa hasta 200 M
Océano Atlántico Sur
Islas Malvinas
Islas Georgias del Sur
Islas Sandwich del Sur
Islas Orcadas del Sur
Península Antártica
Mar de Weddell
70°W
60°W
50°W
40°W
30°W
20°S
30°S
40°S
50°S
60°S
70°S
"El Límite exterior de la plataforma continental argentina dibujado en este mapa es el contenido en la presentación realizada por la República Argentina ante la Comisión de límites de la Plataforma Continental el 21 de abril de 2009"

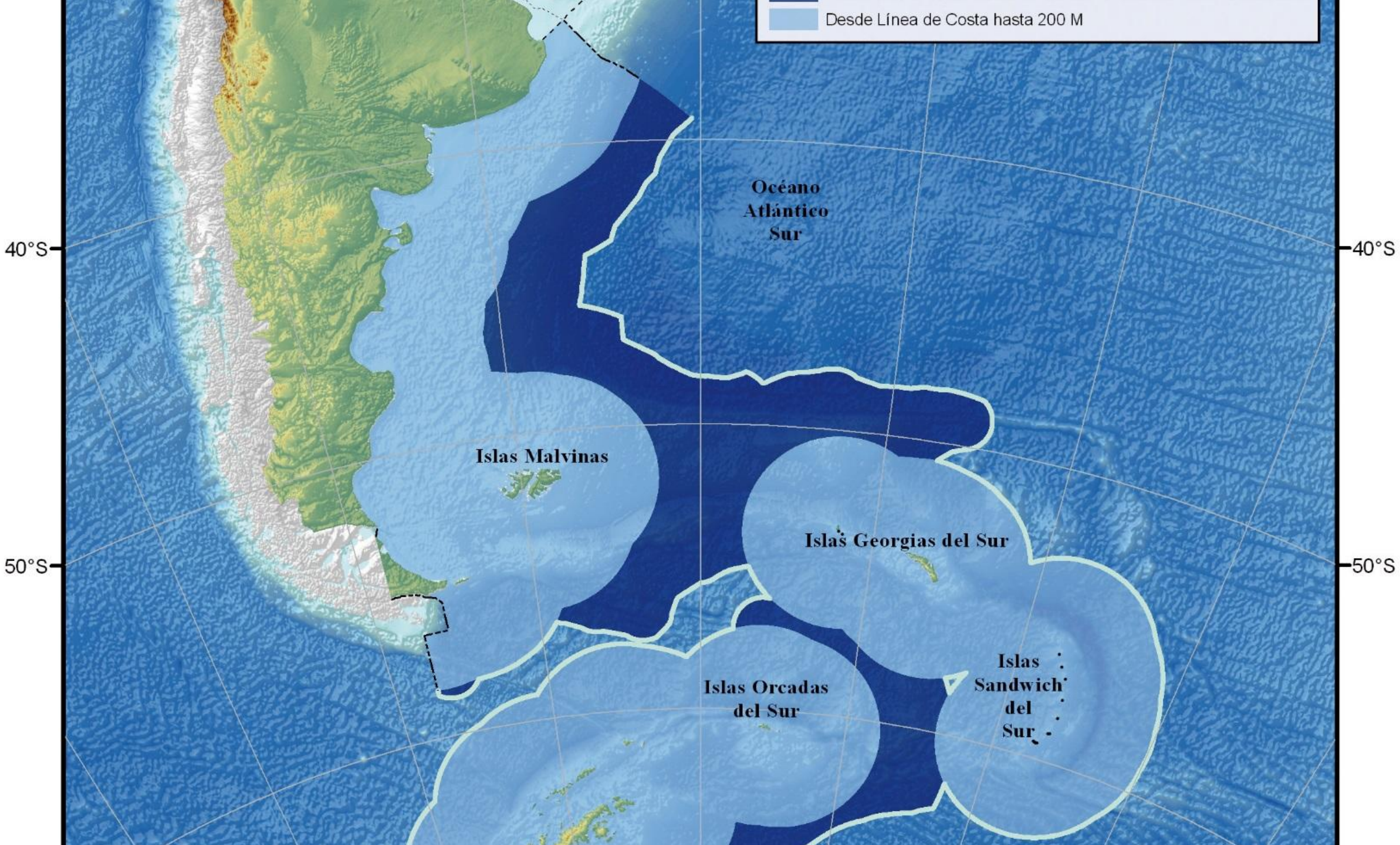
Desde Línea de Costa hasta 200 M
Océano Atlántico Sur
Islas Malvinas
Islas Georgias del Sur
Islas Orcadas del Sur
Islas Sandwich del Sur
40°S
50°S
40°S
50°S